

<p>Sitzungsvorlage</p> <p>Federführend: 62 Bauordnungsamt</p> <p>Beteiligt:</p>	<p>Vorlage- Nr: VO/2018/1766-62</p> <p>Status: öffentlich</p> <p>Aktenzeichen: 905/18</p> <p>Datum: 02.07.2018</p> <p>Referent: Beese, Thomas</p>						
<p>Vorverfahren zum Kennnisgabeverfahren (Art. 73 Abs. 4 BayBO) zur 2. Phase der Errichtung des 6. Aus- und Fortbildungszentrums der Bundespolizei Bamberg, Zollnerstraße, Fl.Nr. 8126/3, 8125, 7448, 8127, 8126/4, 1/84</p>							
<p>Beratungsfolge:</p> <table border="0" style="width: 100%;"> <tr> <td style="width: 33%;">Datum</td> <td style="width: 33%;">Gremium</td> <td style="width: 33%;">Zuständigkeit</td> </tr> <tr> <td>10.07.2018</td> <td>Konversionssenat</td> <td>Entscheidung</td> </tr> </table>		Datum	Gremium	Zuständigkeit	10.07.2018	Konversionssenat	Entscheidung
Datum	Gremium	Zuständigkeit					
10.07.2018	Konversionssenat	Entscheidung					

I. Sitzungsvortrag:

1. **Anlass:**

Anfang 2016 begann die Bundespolizei die ehem. Kasernenanlagen im Osten Bambergs zu nutzen. Am 01.09.2016 wurde der Ausbildungsbetrieb in kleinerem Umfang aufgenommen und wird im September 2018 die Vollausslastung erreichen.

Das Staatl. Bauamt Bamberg hat für die zweite Phase des Aufbaus des 6. Aus- und Fortbildungszentrums (BPOLAFZ) bereits in 2017 ein 2. Kennnisgabeverfahren durchgeführt, welches im Bau- und Werkssenat am 05.04.2017 behandelt wurde (Sitzungsvorlage – VO/2017/0829-62). Mit Schreiben vom 14.05.2018 hat das Staatl. Bauamt Bamberg ein 3. Vorverfahren zum Kennnisgabeverfahren nach Art. 73 Abs. 4 BayBO eingeleitet. Es handelt sich hier um ein Vorhaben für die Bundespolizei, das der Regierung zur Kenntnis zu bringen ist.

Anlass des 3. Verfahrens ist, dass zusätzliche Gebäude und Flächen für die Bundespolizei genutzt werden sollen. Für die Deckung des entstandenen Bedarfs finden an diesen Gebäuden Instandhaltungsarbeiten statt. Eine Errichtung von Neubauten ist nicht vorgesehen.

Wesentliche Änderungen (Nutzungen und Umbau) betreffen folgende Gebäude bzw. Flächen:

	Frühere Nutzung	Zukünftige Nutzung
Gebäude 7055	Haubitzensimulator	Raumschießanlage
Gebäude 7019	Fahrzeughalle	Raumschießanlage
Gebäude 7061	Fahrzeughalle	Werkstatt
Gebäude 7690	Bowlingcenter	Polizeiliches Einsatztraining
Freifläche vor 7690	Grünanlage	Polizeiliches Einsatztraining Bahnwagen
Gebäude 7040	Kapelle/Veranstaltungen	Büro und Versammlungsraum

Widerspricht die Gemeinde dem Vorhaben im Vorverfahren nicht und stimmen die Nachbarn dem Bauvorhaben zu, dann entfällt das Kenntnissgabeverfahren an die Regierung nach Art. 73 Abs. 4 BayBO i.V.m. Art. 73 Abs. 1 Satz 3 BayBO. Eine Nachbarbeteiligung findet nach Mitteilung des Staatl. Bauamtes Bamberg nicht statt. Gemäß Art. 73 Abs. 4 Satz 2 BayBO wirkt im übrigen die Stadt Bamberg als Bauaufsichtsbehörde am Kenntnissgabeverfahren nicht weiter mit.

2. Inhalt:

Das Staatl. Bauamt beschreibt das Vorhaben wie folgt und gibt dabei auch nicht planungsrechtlich relevante Punkte zur Kenntnis:

a) Zufahrten

Zum 01. September 2018 wird die vorgesehene Maximalauslastung (ca. 2250 Anwärter) erreicht. Die Analysen der Ausbildungs- und Arbeitszeiten haben ergeben, dass der bemessungsrelevante Verkehr jeweils zum Dienstbeginn und –schluss (Mo. bis Fr.) auftritt. Aufgrund des hohen Anteils von Wochenendpendlern ist letztlich jeweils der Freitag (bzw. letzter Arbeitstag vor Feiertagen) im Zeitraum von 14.00 bis 16.00 Uhr (bzw. 16.00 bis 18.00 Uhr) maßgebend.

Unter diesen Aspekten wurden die verschiedenen Möglichkeiten analysiert und werden wie folgt betrieben:

a. Zufahrt Zollnerstraße „Hauptwache“ (s.a. Detail: Zugangsbereich Zollnerstrasse):

Die bestehende Hauptwache wurde von der Bundespolizei bereits aktiviert und bietet 2 Zufahrtsstreifen und einen Ausfahrtsstreifen. Aufgrund der verkehrlichen Situation (Rückstaubereiche, sichere Ausfahrt) wird sie als Hauptzufahrt genutzt.

b. Zufahrt Zollnerstraße „Sportzentrum“ (s.a. Detail Sportzentrum):

Die Zufahrt westlich der Sporthalle „FFF“ wird derzeit bereits als Baustellenzu- und Abfahrt genutzt. Sie böte viele Staubereiche, allerdings ist die Ausfahrt (Linksabbiegen ohne LSA o.ä.) nicht sehr leistungsfähig, außerdem erscheint der Rückstaubereich am Berliner Ring zu gering.

c. Zufahrt über Autobahnanschluss:

Diese Zufahrt wird derzeit langfristig sowohl aus städtebaulicher Sicht als auch aus verkehrstechnischen Gründen als beste Zu- und Ausfahrtsmöglichkeit bewertet.

Die Nutzung als Ausfahrtsmöglichkeit, um Verkehrsspitzen zum maßgebenden Zeitpunkt (Dienstende) abzdämpfen, wurde zum Mai 2018 geschaffen. Somit können bis zum Zeitpunkt der Maximalauslastung der Liegenschaft Erfahrungen und Erkenntnisse für die dauerhafte Steuerung des Verkehrs gesammelt werden. Eine Prüfung durch zusätzliche Betrachtungen zur Erweiterung der Nutzungszeiten wird geprüft und nach den Erfahrungen aus dem Betrieb vorbehalten.

b) Nutzungen des ehem. Motorpools im Nordosten der Liegenschaft

Mehrere Teilflächen, die vormals zur Abstellung militärischer Fahrzeuge dienten, werden zur Einweisung und Fahrausbildung der Anwärter mit Dienstfahrzeugen der Bundespolizei genutzt.

c) Auf einer anderen Fläche werden momentan von der Landespolizei sichergestellte Kraftfahrzeuge vorübergehend abgestellt.

d) Wiederinbetriebnahme von Gebäude 7079

Zur Deckung des Bedarfs an Arbeitsplätzen wird die Wiederinbetriebnahme von Gebäude 7079 als Verwaltungsbau vorgesehen. Die Form und Kubatur des Gebäudes wird hierzu nicht verändert.

e) Gebäude 7019, Raumschießanlage 2

Bei Maximalauslastung der Liegenschaft wird ein drittes Modul mit 4 Schießbahnen in einer zusätzlichen Raumschießanlage benötigt. Diese Anlage wird in einer bestehenden Halle realisiert, wobei sich weder die Kubatur noch die Form der Halle ändert. Diese Anlage beinhaltet auch keine Lagerung von Waffen oder Munition, der Betrieb findet nur überwacht statt und die Emissionen sind sowohl im Inneren wie nach außen stark reglementiert, so dass keine Sicherheitsaspekte berührt wären und keine Wahrnehmung des Betriebs in der Umgebung gegeben ist.

- f) Ausgleich- und Ersatzmaßnahme für DB-Übungswaggon
Für die notwendige Versiegelung im Zuge des Gleisbaus zur Errichtung eines Übungsbereich mit DB-Waggons direkt neben Gebäude 7690 werden in unmittelbarer Nachbarschaft Ausgleichs- und Ersatzmaßnahmen in Form einer Entsiegelung und Anlage eines Sandmagerrasens getroffen. Des Weiteren werden weitere Minderungsmaßnahmen getroffen. Genauere Informationen können dem Erläuterungsbericht zum Landschaftspflegerischen Begleitplan und den dazugehörigen Maßnahmenblättern entnommen werden.
- g) Fahnenmasten gegenüber Gebäude 7000
Auf der Freifläche entlang der Zollnerstraße vor Gebäude 7000 (Grundstückseigentümer BlmA) werden drei Fahnenmasten errichtet. Dieser Punkt ist als nachrichtlicher Hinweis zu sehen.
- h) Wiederinbetriebnahme von Gebäude 7006
Zur Deckung des Bedarfs an Arbeitsplätzen wird die Wiederinbetriebnahme von Gebäude 7006 als Verwaltungsbau vorgesehen. Die Form und Kubatur des Gebäudes wird hierzu nicht verändert.
- i) Packstation
Die Liegenschaft soll eine zentrale Stelle zur Abholung der privaten Paketpost in Form einer sog. „Packstation“ erhalten, hierfür ist der ehemalige Blumenladen – Gebäude 7331 – in Nähe des Gebäudes 7011 vorgesehen. Dieser Punkt ist ebenfalls als nachrichtlicher Hinweis zu sehen.
- j) E-Ladestation
Für einen schadstoffarmen Verkehr auf der Liegenschaft wird für internes Fahren der Poststelle der Betrieb mit elektrisch-betriebenen Fahrzeugen durchgeführt. Hierzu wird vor dem Gebäude 7040 eine E-Ladestation gebaut. Dieser Punkt ist auch als nachrichtlicher Hinweis zu sehen.

3. Planungsrechtliche Beurteilung – BauGB

Außenbereich (§ 35 BauGB)

Darstellungen im Flächennutzungsplan, Teilplan Art der Nutzung:

Darstellung einer Baufläche als Sonderbaufläche mit dem Nutzungsschwerpunkt SO Bund = militärische Fläche. Als Hinweis zu Umweltschutzbelangen sind Teilflächen als Bereich mit Nutzungsbeschränkungen oder erforderliche Vorkehrungen zum Schutz gegen schädliche Umwelteinwirkungen dargestellt.

Teilplan Landschaft:

Dargestellt ist ein Siedlungsbereich mit der Gebietsformulierung eines Sondergebietes für Zwecke des Bundes (militärische Fläche).

Das Vorhaben ist als aufgegebenen, vormals militärisch genutzte Fläche klar von den zusammenhängend bebauten Ortsteilen abgegrenzt und ist somit dem Außenbereich im Sinne des § 35 BauGB zuzuordnen.

Mit der endgültigen Aufgabe der militärischen Nutzung verlieren alle für militärische Zwecke errichteten baulichen Anlagen gleichzeitig ihren Bestandsschutz.

Das Vorhaben ist als sonstiges Vorhaben einzustufen. Öffentliche Belange sind beeinträchtigt, da es nicht den unmittelbaren Darstellungen des Flächennutzungsplanes entspricht.

Das Vorhaben stellt eine Maßnahme des Bundes in Form einer Nachfolgenutzung für die Bundespolizei dar. In der planungsrechtlichen Gesamtbetrachtung sind hier die Maßgaben des § 37 BauGB für bauliche Maßnahmen des Bundes und der Länder heranzuziehen.

Sanierungsgebiet: Es laufen vorbereitende Untersuchungen für ein Sanierungsgebiet Warner Barracks.

4. **Stellungnahme Konversionsamt**

- 1) Von den Nutzungen der Gebäude 7055 (Raumschießanlage) und 7690 (polizeiliches Einsatztraining) dürfen keine (immissionsrechtlich relevanten) Beeinträchtigungen der benachbarten Wohngebiete der sog. NATO-Siedlung bzw. Gartenstadt ausgehen.
- 2) Die Stadt Bamberg legt angesichts einer langfristig angelegten und mit entsprechenden Beschlüssen hinterlegten städtebaulichen Entwicklungsplanung Wert darauf, dass zumindest im Zustand des Dauerbetriebes des BPOLAFZ („Dauerkonzept für den Regelbetrieb“) die zivile Durchgängigkeit der Zollnerstraße und eine zivile Nachnutzung der Areale nördlich der Zollnerstraße wiederhergestellt bzw. möglich sein wird.

5. **Stellungnahme Umweltamt:**

Wasserrecht

Den Vorhaben stehen keine wasserrechtlichen Belange entgegen. Sie liegen außerhalb von wasserrechtlich relevanten Schutzgebieten.

Daneben weist das Umweltamt auf bestehende gesetzliche Regelungen des Wasserhaushaltsgesetzes (WHG) sowie des Bayerischen Wassergesetzes (BayWG) und der dazu erlassenen Verordnungen hin.

Immissionsschutz

Das Umweltamt weist diesbezüglich auf die Einhaltung der Vorgaben der AVV Baulärm (Allgemeine Verwaltungsvorschrift zum Schutz gegen Baulärm-Geräuschemissionen) und der 32. Verordnung zur Durchführung des Bundesimmissionsschutzgesetzes (Geräte- und Maschinenlärmschutzverordnung) hin.

Naturschutz

Mit den angezeigten Vorhaben besteht Einverständnis. Die Übungsanlage Bahnsteig und Zug wurde in einem eigenen Verfahren behandelt. Die Fertigstellung der Kompensationsmaßnahmen für den Eingriff in Natur und Landschaft durch die Übungsanlage ist dem Umweltamt anzuzeigen.

Abfallrecht/Abfallwirtschaft

Das Umweltamt weist diesbezüglich ebenfalls auf die gesetzlichen Vorgaben (insbesondere die Gewerbeabfallverordnung, GewAbfV) hin.

Die entsprechenden ausführlichen Hinweise des Umweltamtes werden dem Staatl. Bauamt zur Kenntnis gegeben.

6. **Denkmalpflegerische Beurteilung – BayDSchG:**

StadtDenkmal:	<input type="checkbox"/> ja	<input checked="" type="checkbox"/> nein	
Einzeldenkmal:	<input type="checkbox"/> ja	<input checked="" type="checkbox"/> nein	
Zustimmung der örtl. Denkmalpflege:	<input type="checkbox"/> ja	<input type="checkbox"/> nein	<input checked="" type="checkbox"/> nicht erforderlich
BLfD:	<input type="checkbox"/> ja	<input type="checkbox"/> nein	<input checked="" type="checkbox"/> nicht erforderlich

II. **Beschlussvorschlag:**

Der Konversionssenat erhebt gegen den Entfall des Kenntnissgabeverfahrens nach Art. 73 Abs. 4 der Bayerische Bauordnung keine Einwände.

Dem Staatl. Bauamt Bamberg werden jedoch die Inhalte der Stellungnahmen des Konversionsamtes und des Umweltamtes zur Kenntnis gegeben.

III. Finanzielle Auswirkungen:

Der unter II. empfohlene Beschlussantrag verursacht

x	1.	keine Kosten
	2.	Kosten in Höhe von für die Deckung im laufenden Haushaltsjahr bzw. im geltenden Finanzplan gegeben ist
	3.	Kosten in Höhe von für die keine Deckung im Haushalt gegeben ist. Im Rahmen der vom Antrag stellenden Amt/Referat zu bewirtschaftenden Mittel wird folgender Deckungsvorschlag gemacht:
	4.	Kosten in künftigen Haushaltsjahren: Personalkosten: Sachkosten:

Falls Alternative 3. und/oder 4. vorliegt:

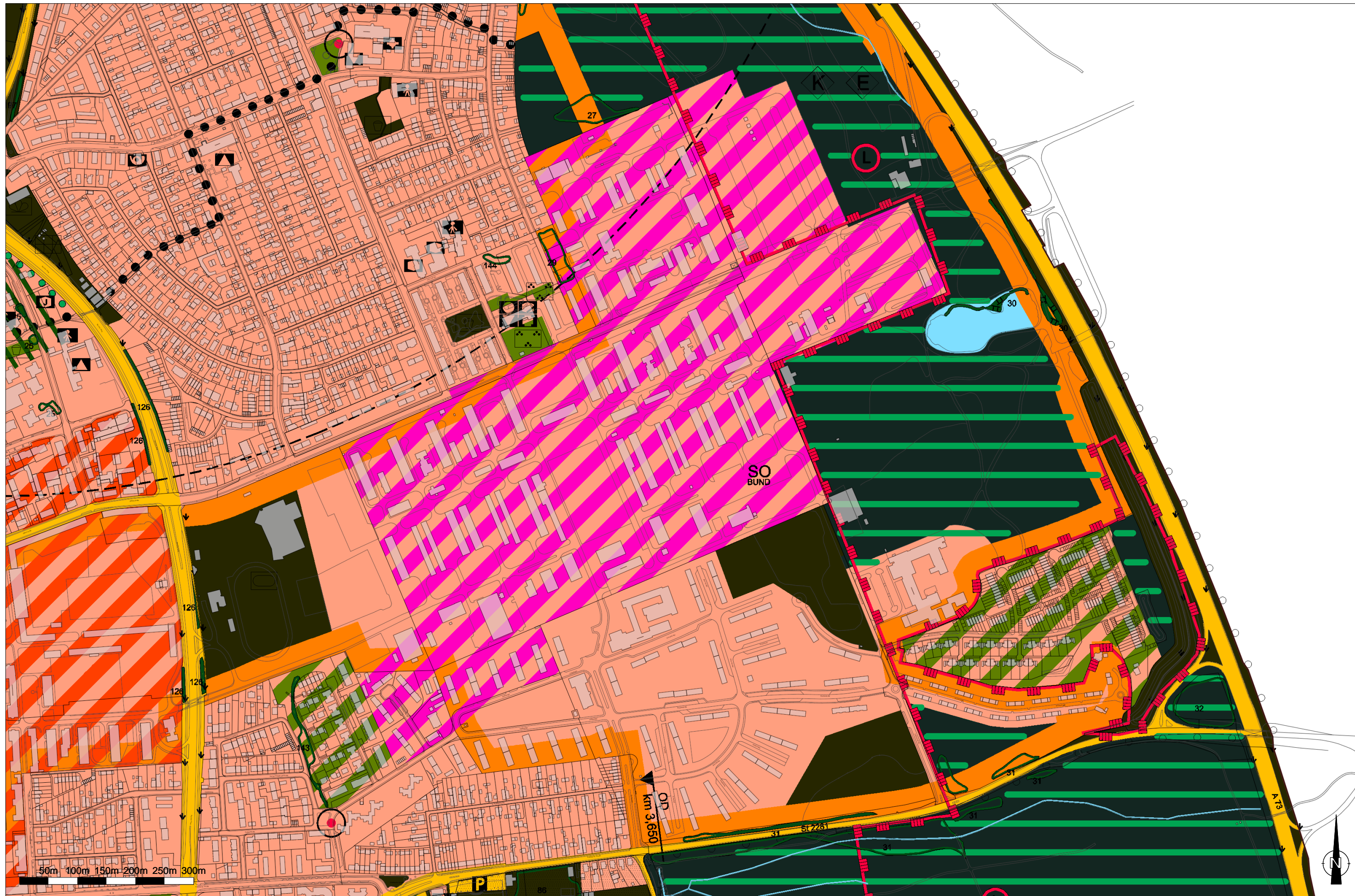
In das **Finanzreferat** zur Stellungnahme.

Stellungnahme des **Finanzreferates**:

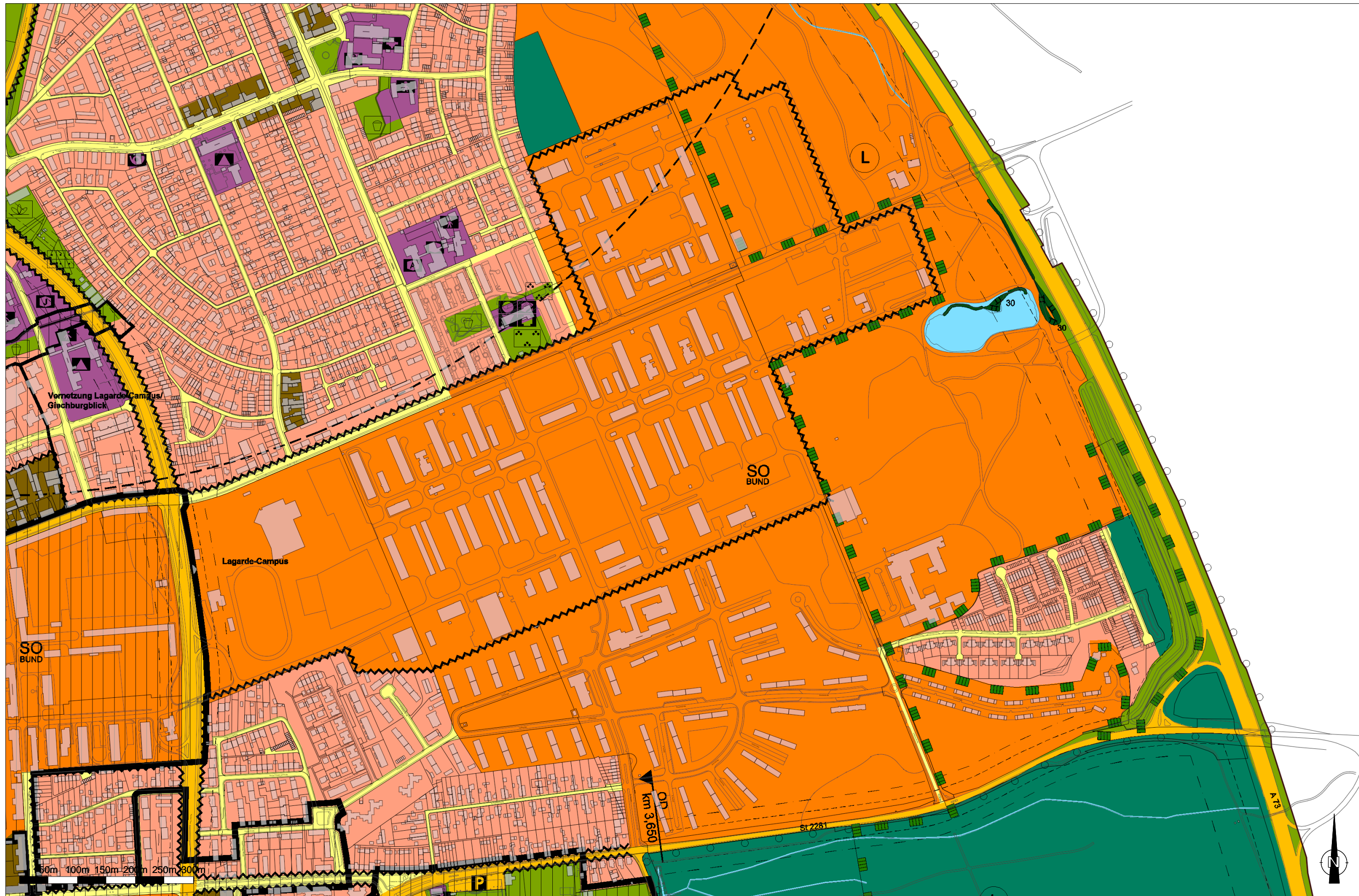
Anlage/n: (Die Anlagen sind aus Datenschutzgründen für die Öffentlichkeit nicht sichtbar)

- 01 FNP – Teilplan Landschaft
- 02 FNP – Teilplan Nutzung
- 03 Lageplan – gesamt
- 04 Lageplan1
- 05 Lageplan2
- 06 Lageplan3
- 07 Lageplan4

Verteiler:



Wichtiger Hinweis: Auszug aus dem GIS der Stadt Bamberg. Es wird keinerlei Haftung bezüglich Datengenauigkeit und Rechtssicherheit übernommen!




Wichtiger Hinweis: Auszug aus dem GIS der Stadt Bamberg. Es wird keinerlei Haftung bezüglich Datengenauigkeit und Rechtssicherheit übernommen!

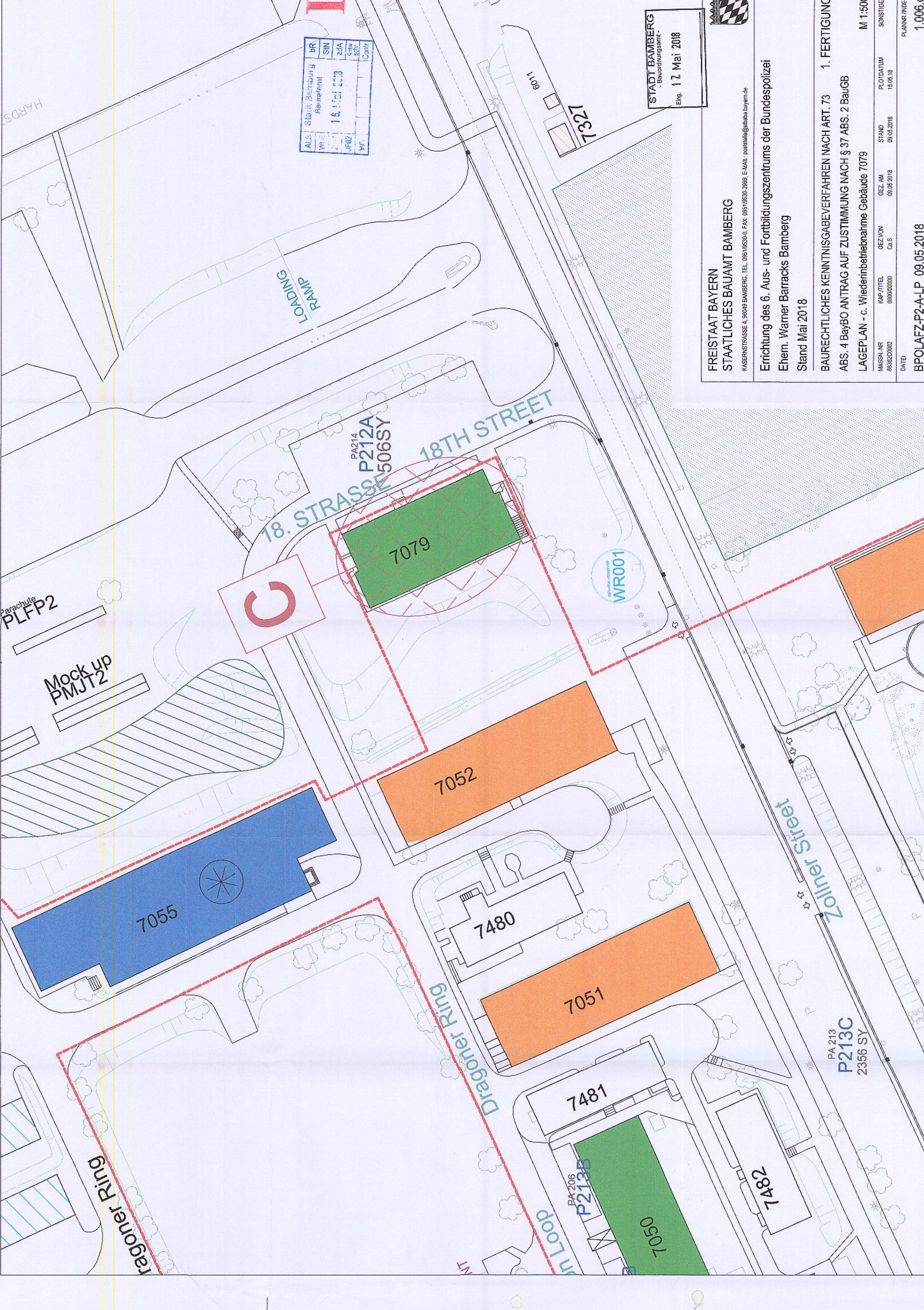


NO.	NAMEN	DATUM	ARBEITEN
1	Plan	15.05.2008	
2	Plan	15.05.2008	
3	Plan	15.05.2008	
4	Plan	15.05.2008	

STADT BAMBERG
17. Mai 2008


FREISTAAT BAYERN
STAATLICHES BAUAMT BAMBERG
 KUNSTSTOFFADIT, ELEKTROKABELADIT, WASSERADIT
 Errichtung des 6. Aus- und Fortbildungszentrums der Bundespolizei
 Ehem. Warner Barracks Bamberg
 Stand: Mai 2018
 BAURECHTLICHES KENNZEICHENVERFAHREN NACH ART. 73 1. FERTIGUNG
 ABS. 4 BaugB ANTRAG AUF ZULASSUNG NACH § 37 ABS. 2 BaugB
 LAGEPLAN - b. Nutzung ehem. Motorpools
 MÄSSIGER MASSTAB
 1:500
 DATUM
 17.05.2008
 NAME
 B. J.

4.317/sy



ALL:	Stadt Bamberg	bR:	
WH:	Baureferat	SIN:	
J:	16. Mai 2018	zGA:	
JFGZ:		schw.:	
VP:		schz.:	
		Contr:	

STADT BAMBERG
- Bauordnungsamt -
Eing. 17. Mai 2018



FREISTAAT BAYERN
STAATLICHES BAUAMT BAMBERG
KASERNSTRASSE 4, 99049 BAMBERG, TEL. 0951/18530-0, FAX 0951/18530-2999, E-MAIL: poststelle@stbaha.bayern.de

Errichtung des 6. Aus- und Fortbildungszentrums der Bundespolizei
Ehem. Warner Barracks Bamberg
Stand Mai 2018

BAURECHTLICHES KENNISGABEVERFAHREN NACH ART. 73 1. FERTIGUNG
ABS. 4 BayBO ANTRAG AUF ZUSTIMMUNG NACH § 37 ABS. 2 BauGB

LAGEPLAN - c. Wiederinbetriebnahme Gebäude 7079

MASSN.-NR.	KAP./TITEL	GEZ.VON	GEZ. AM	STAND	PLOT.DATUM	SONSTIGES
88382C0002	0000000000	Ca.S	09.05.2018	09.05.2018	16.05.18	

DATEI: BPOLAFZ-P2-A-LP_09.05.2018
PLANNR. INDEX: 1.006.C

PA214
P212A
506SY
18. STRASSE
18TH STREET

Zollner Street

Dragoner Ring

Dragoner Ring

PA 206
P213B

PA 213
P213C
2356 SY

Parachute
PLFP2

Mock up
PMJT2

7055

7079

7052

7480

7051

7481

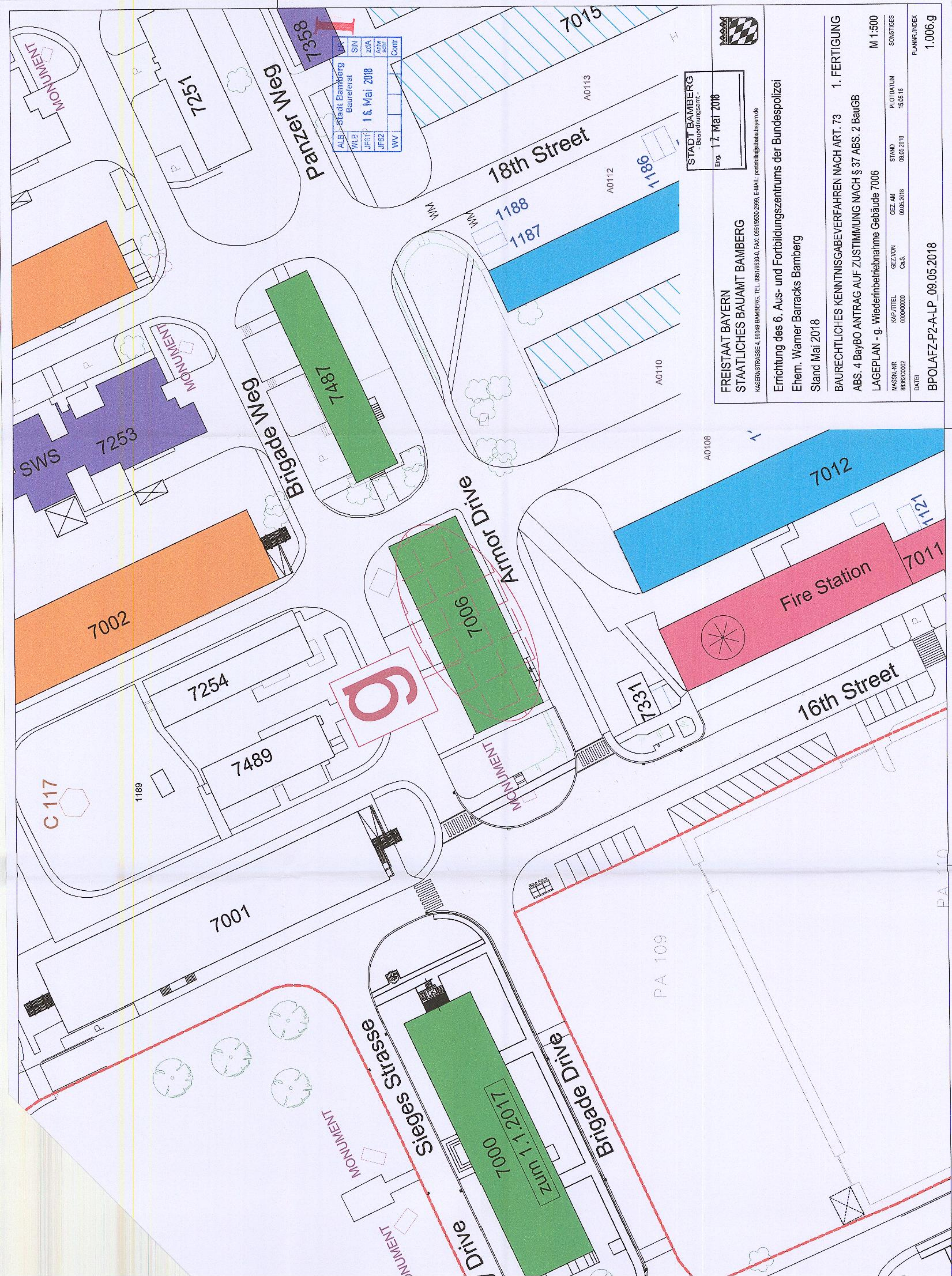
7050

7482

7321

911

I



ALB	Stadt Bamberg	AP	
WLB	Baureferat	SIN	
JF61		zGA	
JF62	18. Mai 2018	Antw	
WV		Scit	
		Contr	

STADT BAMBERG
Baureferat -
Emp. 17. Mai 2018

FREISTAAT BAYERN
STAATLICHES BAUAMT BAMBERG

KASERNSTRASSE 4, 96049 BAMBERG, TEL. 0951/9530-0, FAX: 0951/9530-2999, E-MAIL: poststelle@stbba.bayern.de

Errichtung des 6. Aus- und Fortbildungszentrums der Bundespolizei
Ehem. Warner Barracks Bamberg
Stand Mai 2018

BAURECHTLICHES KENNZNITTIGKEITVERFAHREN NACH ART. 73 1. FERTIGUNG
ABS. 4 BayBO ANTRAG AUF ZUSTIMMUNG NACH § 37 ABS. 2 BauGB
LAGEPLAN - g. Wiederinbetriebnahme Gebäude 7006

MASSN.-NR	KAP./TITEL	GEZ.VON	GEZ.AM	STAND	PLOT.DATUM	SONSTIGES
863620002	000000000	Ca.S.	09.05.2018	09.05.2018	16.05.18	

DATEI: BPOLAFZ-P2-A-LP_09.05.2018
PLANNUMMER: 1.006.g

PA 109

PA 110

