

Sitzungsvorlage		Vorlage- Nr:	VO/2018/1853-61
Federführend: 61 Stadtplanungsamt		Status:	öffentlich
Beteiligt:		Aktenzeichen:	
		Datum:	14.08.2018
		Referent:	Beese Thomas
Fahrradstadt Bamberg			
Sachstandsbericht			
Beratungsfolge:			
Datum	Gremium	Zuständigkeit	
18.09.2018	Umweltsenat	Entscheidung	

I. Sitzungsvortrag:

Zuletzt wurde in der Sitzung des Umweltsenates am 02.05.2018 ein Sachstandsbericht gegeben (VO/2018/1616-61).

Sachstand zum Maßnahmen-Paket 2018

(entsprechend Beschluss Vollsitzung 31.01.2018, Punkt 3)

a. Image-Kampagne

Eine ämterübergreifende Arbeitsgruppe unter Beteiligung der Initiative Radentscheid hatte im April 2018 ein mehrstufiges Auswahlverfahren zur Erstellung eines Kommunikationskonzeptes und der darauf aufbauenden Kampagnenplanung gestartet. Angefragt wurden bundesweit neun Agenturen, davon vier aus der Stadt Bamberg. Fünf Agenturen hatten mit Agenturvorstellung, Referenzlisten und Honorarerwartungen geantwortet. Auf dieser Grundlage wurden letztlich drei Agenturen ausgewählt, die nach einem ersten Vorstellungsgespräch ein Grobkonzept inklusive Kostenkalkulation vorgelegt und bei einem Vor-Ort-Präsentationstermin vorgestellt hatten.

Durch die Arbeitsgruppe wurde im Anschluss an die Präsentationen eine Bewertung der Vorlagen vorgenommen. Im Ergebnis wurde mehrheitlich der Logo-Entwurf und das Kampagnenkonzept einer Agentur ausgewählt. Das Büro und die Grundzüge der Kampagne wurden in der Vollsitzung am 26.7.2018 (VO/2018/1820-R6) vorgestellt.

In der „zweiten Lesung“ dieses Themas hat der Feriensenat am 23.08.2018 (VO/2018/1827/R6) beschlossen, dass die Ausschreibung aufzuheben ist. Bezüglich des weiteren Vorgehens ist eine Arbeitsgruppe aus Verwaltung und Politik vorgesehen. Der erste Arbeitsgruppentermin ist bereits terminiert.

b. Herstellung von zusätzlichen Fahrradbügeln / Fahrradparkplätzen

Mittlerweile sind neun Standorte (45 Radbügel, entspricht 90 Radabstellplätze) umgesetzt:

- Gaustadter Hauptstraße (7 Radbügel)
- Luisenstraße (5 Radbügel)
- Car Bike Port Am Kranen (5 Radbügel)
- Kapuzinerstraße (5 Radbügel)
- Am Kranen (5 Radbügel)
- Kaulbergfuß (3 Radbügel)
- Schillerplatz (6 Radbügel)

- Franz-Ludwig-Straße (4 Radbügel)
- Klosterstraße (5 Radbügel)

Zur Umsetzung ressortübergreifend und mit den jeweiligen Bürgervereinen abgestimmt sind derzeit weitere fünf Standorte mit ca. 30 Radbügel. Hierfür erforderliche neue Radbügel wurden bestellt und stehen zur Verfügung.

Die Anträge der GAL-Stadtratsfraktion „Zwischenstand Fortschreibung Fahrrad-Parkkonzept“ vom 23.04.2018 (**Anlage 1**) und „Park & Bike – Angebotserweiterung bei den Park & Ride-Plätzen“ vom 19.03.2018 (**Anlage 2**) konnten bis zum Redaktionsschluss dieser Sitzungsvorlage nicht abschließend bearbeitet werden. Die Behandlung ist für die Sitzung des Umweltsenates am 27.11.2018 vorgesehen.

c. Ausweisen von neuen Fahrradstraßen

Maßgebend für die Entscheidung zur Ausweisung einer Fahrradstraße ist nach der StVO das vorhandene oder zu erwartende Radverkehrsaufkommen.

Der Radverkehr soll die vorherrschende Verkehrsart sein und die Straße/Fahrbahn soll für den Radverkehr beschaffen und ausreichend breit sein.

Das Verkehrszeichen Nr. 244.1



regelt:

1. Anderer Fahrzeugverkehr als Radverkehr darf Fahrradstraßen nicht benutzen, es sei denn, dies ist durch Zusatzzeichen erlaubt.



2. Für den Fahrverkehr gilt eine Höchstgeschwindigkeit von 30 km/h. Der Radverkehr darf weder gefährdet noch behindert werden. Wenn nötig, muss der Kraftfahrzeugverkehr die Geschwindigkeit weiter verringern.
3. Das Nebeneinanderfahren mit Fahrrädern ist erlaubt.
4. Im Übrigen gelten die Vorschriften über die Fahrbahnbenutzung und über die Vorfahrt.

Durch Punkt 4 gelten die üblichen Vorschriften der StVO zum Thema „Fahren, Halten, Parken und Vorfahrt“, soweit keine anderen Regelung durch Verkehrszeichen getroffen ist.

Beschildert man eine Straße als „Fahrradstraße mit dem Zusatz „Kfz frei“ und ändert sonst nichts am Bestand, bewirkt das die Änderung in den obigen Punkten 1. mit 3., wobei im nachgeordneten Straßennetz auch vielerorts bereits Tempo 30 gilt.

In der Begründung zur damaligen StVO-Änderung heißt es:

„Zur Förderung des Radverkehrs wird das Instrument der Fahrradstraße eingeführt. Fahrradstraßen können für bestimmte Straßenstrecken zur Bündelung des vorhandenen oder zu erwartenden Radverkehrs im Rahmen einer flächenhaften Radverkehrsplanung eingerichtet werden. Zeichen 244 kennzeichnet eine Fahrbahn als Fahrradstraße. Dort gelten grundsätzlich alle allgemeinen Vorschriften über die Benutzung von Fahrbahnen, wie Geschwindigkeit (§ 3), Abstand (§ 4), Überholen (§ 5), Vorfahrt (§ 8), Halten und Parken (§ 12) und Fußgänger (§ 25). Fahrradstraßen kommen nur für bestimmte Straßenstrecken in Betracht, auf denen der Radverkehr die vorherrschende Verkehrsart ist oder dies alsbald zu erwarten ist. Fahrradstraßen sind nur für untergeordnete Straßen, nicht aber für Hauptverkehrsstraßen oder Sammelstraßen des Kraftfahrzeugverkehrs geeignet.“

Die von der Initiative Radentscheid vorgebrachten „Wunschstraßen“ wurden mit diesen Kriterien von der Verwaltung behandelt und bewertet.

Die **Maria-Ward-Straße** und die **Anna-Maria-Junius-Straße** sind zwischenzeitlich als Fahrradstraßen

beschildert.

Die Verkehrszählung in der **Judenstraße** hat ergeben, dass in Teilbereichen der Radverkehr überwiegt, jedoch würde durch die Anbringung lediglich eines Verkehrszeichens keine Verbesserung möglich sein. Das Verkehrszeichen könnte nur an die Hauswand gestellt werden, dort fällt es kaum auf, Markierung ist nicht möglich, da Kopfsteinpflaster. Zudem ginge die Maßnahme zu Lasten der Fußgänger, da aufgrund der bekannten Verkehrsverhältnisse (Lieferanten!) der Gehweg bereits jetzt schon beeinträchtigt wird. Die Ausweisung als Fahrradstraße wird von der Verwaltung nicht empfohlen.

Der Vorschlag Am Leinritt (zwischen Heinrich-Bosch-Steg und Einmündung Schweinfurter Straße eine Fahrradstraße auszuweisen, ordnet sich aus Sicht der Fachbehörden nicht schlüssig in das Gesamtverkehrssystem ein, weil der Leinritt oberhalb und unterhalb dieses Abschnittes als gemeinsamer Geh- und Radweg ausgewiesen ist. Weil hier nicht nur starker Radverkehr, sondern auch starker Fußgängerverkehr herrscht, ist es den Fachbehörden wichtig, auch künftig die Belange des Fußgängerverkehrs zu wahren. Vor diesem Hintergrund besteht die Zielstellung, auch diesen Abschnitt als gemeinsamen Geh- und Radweg auszuweisen. Dies ist auch mit den Initiatoren des Radentscheides bereits kommuniziert. Wie sich diese Ausweisung mit den Kfz-Stellplätzen verbinden lässt, wird durch das Straßenverkehrsamt noch näher geprüft.

Am 19.06.2018 hat der Oberbürgermeister -aufgrund des Antrags von Herrn Stadtrat Pöhner vom 02.05.2018 - verfügt, dass alle Fahrradstraßen dem Umweltsenat zur Entscheidung vorgelegt werden sollen (**Anlage 3**).

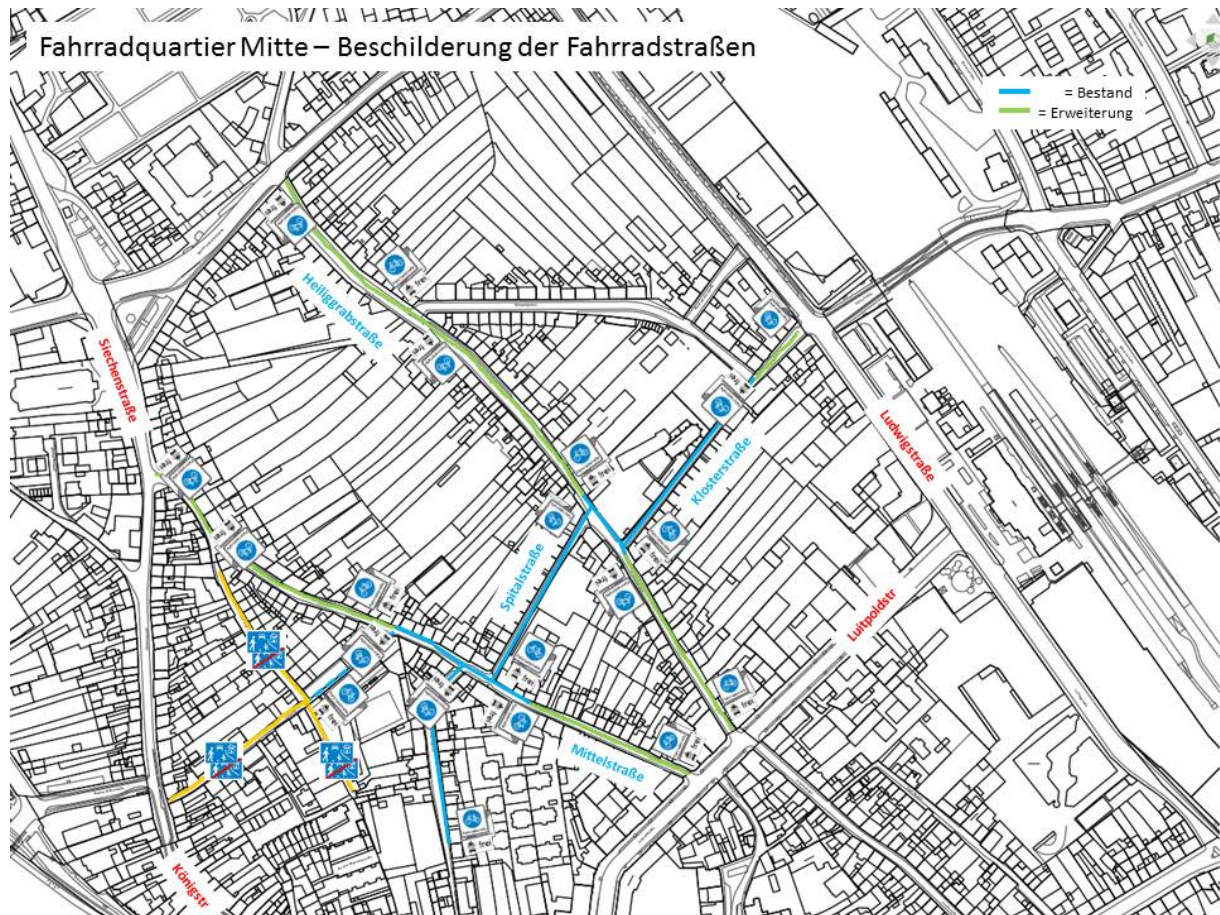
Folgende Straßen werden als Fahrradstraßen zur Umsetzung empfohlen:

Anzumerken ist, dass es bei allen Straßen zu keiner Änderung für den Restverkehr kommt. Das bedeutet, Verbote der Einfahrt oder Durchfahrtsverbote (wie z.B. in der Mittel- und Heiliggrabstraße) bleiben wie gehabt bestehen.

Fahrradquartier Mitte mit den folgenden Straßen

- Mittelstraße (teils Bestand)
- Färbergasse (schon seit 2016 beschlossen, wegen Baumaßnahmen nur nicht umgesetzt)
- Letzengasse (schon Bestand)
- Spitalstraße (schon Bestand)
- Heiliggrabstraße (teils Bestand)
- Klosterstraße (schon Bestand – wird verlängert)

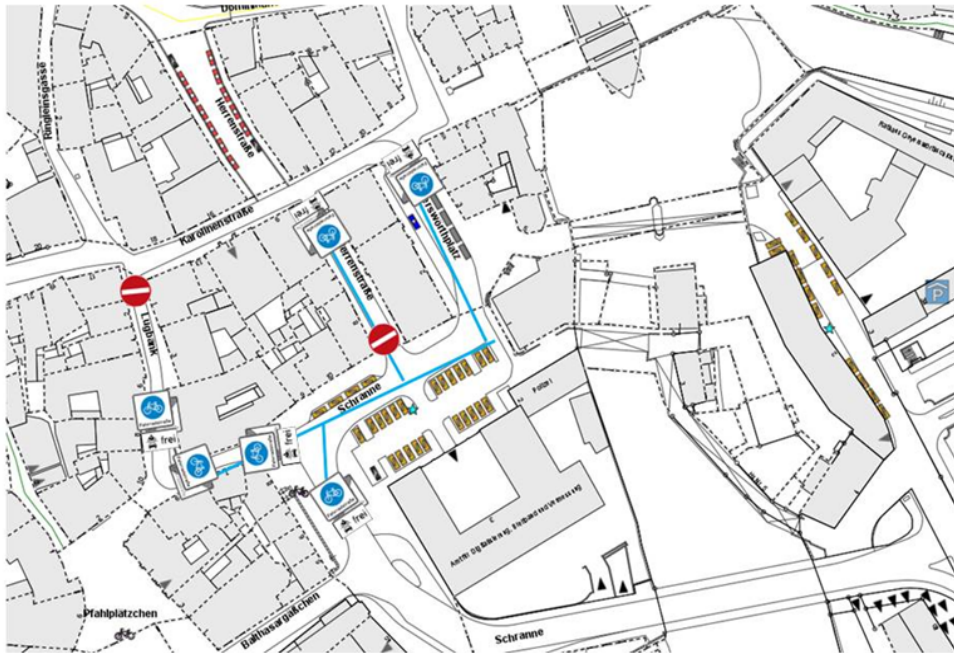
Die obengenannten bereits bestehenden Fahrradstraßen mit der höchsten Radbelastung in Bamberg werden sinnvoll erweitert.



Schranne – Lugbank – Geyerswörthstraße

Auf der Achse Kaulberg – Lubank – Schranne – Geyerswörthplatz gibt es ebenso mehr Rad- als Kfz-Verkehr. Auf dieser Achse sollen Fahrradstraßen eingerichtet werden, wobei auch hier an den bisherigen Verkehrsführungen (Einbahnstraßen) nichts geändert wird. Die Kombination aus Fahrradstraße und Einbahnstraße wird auch von den Initiatoren des Radentscheids mitgetragen. Die Karolinenstraße ist hier nicht mit einbezogen, weil diese entsprechend den beschlossenen Zielen für das Sanierungsgebiet „Sand“ nach baulicher Umgestaltung als verkehrsberuhigter Bereich ausgewiesen werden soll.

Herrenstraße – Schranne – Geyerswörthstr - Lugbank



d. Errichtung einer Radzählanlage

Gemeinsam mit dem marktbeherrschenden Anbieter wurde der Standort Obere Königstraße nach der Einmündung Kettenbrückstraße als gut geeigneter Standort für eine Radzählanlage ermittelt. Vorteile an dieser Stelle sind, dass einerseits sehr viele Radfahrer unterwegs sind und andererseits die Zählssäule auch für alle übrigen Verkehrsteilnehmer/innen „auffällig“ und gut sichtbar ist.

Neben der Erfassungstechnologie des marktbeherrschenden Anbieters gibt es auch noch andere, interessante technische Entwicklungen. Es werden daher ressortübergreifend noch weitere Möglichkeiten geprüft.

e. Sicherheit an Kreuzungen

In der Radunfallstatistik sind in 2017 folgende Kreuzungen / Einmündungen auffällig geworden:

- Annastraße / Starkenfeldstraße
- Abfahrt B22 Münchner Ring / Buger Straße (unsignalisierter Ast)
- Lichtenhaidestraße / Margaretendamm
- Europabrücke / Margaretendamm

Wie bereits in der vorherigen Sitzungsvorlage mitgeteilt, wurden die Maßnahmen an der Einmündung Annastraße Anfang April umgesetzt (Beschluss Umweltsenat 14.11.2017, s. VO/2017/1172-31). Seitdem haben sich bis zum Redaktionsschluss dieser Sitzungsvorlage keine Unfälle mehr ereignet.

Die weiteren Unfallhäufungspunkte wurden zwischenzeitlich geprüft, Maßnahmen abgestimmt und bereits teilweise umgesetzt:

Abfahrt B22 Münchner Ring / Buger Straße (unsignalisierter Ast):

Nach Unterlagen der Polizei haben sich im Jahre 2017 an der o.g. Stelle drei Unfälle mit Radfahrer/innen ereignet. Dabei seien die Radfahrer/innen von Kraftfahrzeugführer/innen, die nach rechts – in Richtung Klinikum abbogen – angefahren worden.

Bei einer Ortsbesichtigung wurde festgestellt, dass wohl die unzureichenden Sichtverhältnisse zum überwiegenden Teil zu den Unfällen beitragen. Wenn dort die Linksabbiegespur – stadteinwärts – belegt ist, haben die Rechtsabbieger/innen keine ausreichende Sicht nach links auf herannahende Radfahrer/innen, die – weil leicht abschüssig – in verhältnismäßig hohem Tempo über die Einmündung hinweg fahren können. Optimal für die Sicherheit wäre, die Kreuzung zu signalisieren.. Eine derartige Lösung ist jedoch auf absehbarer Zeit nicht zu erwarten.

Es wurden daher folgende Maßnahmen vorgeschlagen, die kurzfristig umgesetzt werden könnten:

1. Das vorhandene Zeichen 205 wird durch zwei Zeichen 206 (Stopp) ersetzt, wobei das rechte Zeichen mittels Auskragung näher an die Rechtsabbiegespur „herangerückt“ werden sollte. Dadurch soll die Rechtsabbieger/innen nach dem Halten nur noch mit mäßiger Geschwindigkeit abbiegen.
2. Markierung versetzter Haltlinien, wobei die linke etwas zurück versetzt werden soll. Dadurch soll den Rechtsabbieger/innen eine bessere Sicht auf herannahende Radfahrer/innen ermöglicht werden.
3. Markierung von zwei Radsymbolen jeweils mit Pfeil (Richtung Klinikum) auf die roteingefärbte Radspur – eins für jede Abbiegespur.

Zuständig hierfür ist das staatliche Bauamt. Wann die Umsetzung erfolgt, ist noch nicht bekannt.

Lichtenhaidestraße / Margaretendamm

Um die Unfallhäufung an dieser Kreuzung kurzfristig zu reduzieren, werden momentan folgende Maßnahmen durch testweise Bakenstellungen, Verkehrszeichen und Gelbmarkierungen erprobt: Zurücknahme der Haltelinie um 5 m, Reduzierung auf eine Fahrspur (abgebakte Linksabbiegespur), doppelseitiges Aufstellen des Stopp-Schildes. Seitdem haben sich bis zum Redaktionsschluss dieser Sitzungsvorlage keine Unfälle ereignet.

Europabrücke / Margaretendamm

An dieser Stelle haben sich nach Umgestaltung 2 Rechtsabbiegeunfälle (rechtsabbiegenderes Kfz übersieht geradeaus fahrende Radler/innen) ergeben. Diese Anzahl ist auch in Relation zur hohen Verkehrsbelastung sowohl im Radverkehr als auch im KFZ-Verkehr zu beurteilen. Im Rahmen der AGFK-Vorbereitung (siehe f.) wurde diese Kreuzung durch die Bewertungskommission als angemessene Radverkehrsführung beurteilt. Die aufgetretenen Unfälle sind typisch gelagerte Rechtsabbiegeunfälle, die im Radverkehr leider überall an Kreuzungen im Stadtgebiet an Einmündungen auftreten können. Daher könnte ein Lösungsansatz in der Aufklärung zum Schulterblick liegen. Dies wäre ein möglicher und wichtiger Inhalt der Imagekampagne zur Fahrradstadt Bamberg.

Weitere Maßnahmen der Fahrradstadt

Berliner Ring/Kronacher Straße

Rotmarkierung der Radwegfurten zur Minimierung der Konflikte Rad/Kfz

Tankstelle Kunigundendamm

Rotmarkierung der Radwegfurten zur Minimierung der Konflikte Rad/Kfz

Nürnberger Straße von der Unterführung bis der Geisfelder Straße zur Moostraße

Schutzstreifen für den Radler beidseits nach Erneuerung der Fahrbahndecke

Nürnberger Straße/Moosstraße

Markierung eines ARAS in der Holzgartenstraße

Weitere Maßnahmen an Kreuzungen

Im Rahmen der laufenden Erschließungsmaßnahmen Lagarde/DGZ wurden an der Kreuzung Zollner-/Pestalozzistraße zwei „ARAS“ (aufgeweitete Radaufstellstreifen vor Lichtsignalanlagen) realisiert

Im Zuge des Straßenunterhaltes wurden Rotmarkierungen an mehreren Kreuzungen aufgefrischt.

Im Zuge der Erschließung des Autohauses am Berliner Ring wurde der Radweg angepasst und die Furt rot markiert.

f. AGFK-Mitgliedschaft

Mit Schreiben des Oberbürgermeisters vom 16.03.2018 hat sich die Stadt Bamberg um die Aufnahme in die Arbeitsgemeinschaft Fahrradfreundliche Kommunen in Bayern beworben. Eine Aufnahme in den Verein kann nach erfolgreicher Vorbereitung stattfinden. Die Vorbereitung durch eine Delegation der AGFK Bayern fand am 9. Juli 2018 statt. Als Ergebnis konnte festgehalten werden, dass die Aufnahme der Stadt Bamberg als Mitglied der Arbeitsgemeinschaft Fahrradfreundliche Kommunen in Bayern (AGFK) empfohlen wird.

Die AGFK-Radverkehrsexperten zogen ein positives Fazit: eine engagierte und aufgeschlossene Verwaltung, vielfältige Arbeitsgruppen und ein Austausch der verschiedenen Interessen und Akteure wurde ebenso lobend anerkannt wie die vorgefundene Infrastruktur mit geöffneten Einbahnstraßen und Sackgassen, Fahrradstraßen oder dem vorbildlichen Fahrradparkhaus an der Brennerstraße. Bei Letzterem bestand allerdings auch der Wunsch nach Aktionen zur Steigerung der Auslastung. Zu gefallen wusste auch die derzeitige Aktualisierung des Verkehrsentwicklungsplanes mit seinen Ausführungen zum Thema Radverkehr sowie der eigens herausgegebene Fahrrad-Stadtplan. Positiv auch das Bemühen – bei nicht immer einfachen Rahmenbedingungen – intensiv Lösungsmöglichkeiten zur Verbesserung der Radinfrastruktur zu prüfen und zu untersuchen. Eine wirksame Stellplatzsatzung, Bürgerdialog zum Melden von Lob und Kritik und Mängelmelder sowie E-Pedelecs für die Verwaltung wurden ebenso lobend genannt, wie die Beteiligung am bundesweiten „STADTRADELN“ mit eigenem Sonderwettbewerb für Schulen.

Aber auch Empfehlungen wurden ausgesprochen. So zur Einrichtung einer zusätzlichen eigenen Stelle „Radverkehrsbeauftragte/en“ in Vollzeit oder mehr Personal für die Umsetzung. Bei aktuell 30 Prozent wäre eine weitere Erhöhung des Radverkehrsanteils ambitioniert, aber möglich. Hierzu sei der Beschluss einer konkreten Zielvorgabe – vorgeschlagen wurden fünf Prozent in den nächsten sieben Jahren – allerdings zwingend erforderlich. Gleichmaßen sollte die Kooperation mit dem Landkreis und insbesondere den Umland-Kommunen, auch mit Blick auf die Pendler-Thematik, gestärkt werden. Dazu gelte es Strukturen zu schaffen und projektorientiert zusammenzuarbeiten. Diese Rückmeldung zum Stand der Radverkehrsförderung an die Kommune dient der Hauptbereisung, damit diese dann mit großer Wahrscheinlichkeit erfolgreich absolviert werden kann.

Das offizielle Protokoll mit den Handlungsempfehlungen ist von Seiten der AGFK Bayern Geschäftsführung noch nicht frei gegeben. Der Antrag der GAL-Stadtratsfraktion „Information über die AGFK-Vorbereitung“ vom 30.07.2018 (**Anlage 4**) kann deshalb momentan noch nicht bearbeitet werden.

Mit Schreiben vom 30.08.2018 teilte Herr Landrat Matthias Dießl als Vorsitzender der AGFK Bayern mit, dass die Stadt Bamberg zum 01.09.2018 als Mitglied in die AGFK Bayern e. V. aufgenommen wird. Das Schreiben liegt als **Anlage 5** bei. Innerhalb von vier Jahren erfolgt die Durchführung der Hauptbereisung mit abschließender Prüfung der Bewertungskommission, ob die Kommune den Aufnahmekriterien gerecht wird. Ist dies erfolgreich, wird die Auszeichnung „Fahradfreundliche Kommune in Bayern“ verliehen. Der Titel hat sieben Jahre Bestand. Die für die Mitgliedschaft erforderliche „Hauptbereisung“ soll nach Möglichkeit 2019 erfolgen.

Bei der diesjährigen zentralen Abschlussveranstaltung zum STADTRADELN in Bayern am 24. Oktober 2018 im Schloss Dachau werden die neuen Mitgliedskommunen der AGFK Bayern vorgestellt. Die Veranstaltung wird von der AGFK Bayern zusammen mit dem Bayerischen Staatsministerium für Wohnen, Bau und Verkehr ausgerichtet. Mitglieder des Bamberger Stadtrates, die Interesse an einer Teilnahme haben, sind herzlich willkommen.

g. Umsetzung „Förderprogramm Lasten-Pedelecs“

Laut Information des Umweltamtes sind elf Anträge auf Förderung von Lastenfahrrädern verbeschieden worden (neun E-Lastenfahrräder und zwei mechanische Lastenfahrräder). Davon sind bereits sechs ausbezahlt. Bei zwei Bescheiden wurde die Frist aufgrund von Lieferschwierigkeiten verlängert.

Für 2019 ist ein Antrag auf Fortführung des Förderprogrammes gestellt (Mittelanforderung 2019), hier ist abzuwarten inwieweit dieser Antrag bei den Haushaltsberatungen berücksichtigt wird.

Der Antrag der GAL-Stadtratsfraktion „Förderung von Lastenfahrrädern“ vom 16.04.2018 (**Anlage 6**) wird in der Sitzung des Umweltsenates am 27.11.2018 behandelt.

h. Runder Tisch Lange Straße

Dieser Runde Tisch wurde einberufen und hat in seiner jüngsten Sitzung am 17.07.2018 folgende Empfehlung für das weitere Vorgehen erarbeitet:

1. *Der jetzt vorgestellte Planungsentwurf (siehe Anlage 7) stellt keine abschließende Lösung dar, sondern ist ein erster Schritt, um die Verkehrsbeziehungen neu zu ordnen. Eine "große Lösung" scheitert schon daran, dass im Haushalt 2018 keine Mittel für umfang reiche Umbaumaßnahmen vorhanden sind.*
2. *Der Wegfall der oberirdischen Stellplätze soll kompensiert werden durch eine "Tiefgaragen-Lösung", wobei die erste Stunde kostenfrei in den Tiefgaragen Schützenstraße und Georgendamm geparkt werden darf. Diese Regelung soll begleitet werden von einer öffentlichen "Werbe-Kampagne", organisiert von Stadtmarketing e.V. und dem Wirtschaftsreferat. Diese Kampagne soll nicht nur auf die kostenlosen 60 Minuten hinweisen, sondern auch auf die Rückvergütung von Einzelhändlern, die es gegenwärtig schon gibt, aber kaum in Anspruch genommen wird.*
3. *Diese Neuregelung soll zunächst 12 Monate dauern, um dann die Erfahrungen auszuwerten. Beginnen soll die Regelung am 01.01.2019.*
4. *Die Behandlung dieses Vorschlags erfolgt in der nächsten Sitzung des Aufsichtsrates der Stadtwerke Bamberg am 27.07.2018 und ist auf die Tagesordnung der nächsten Sitzung des Verkehrs- und Umweltsenates am 18.09.2018 zu setzen.*
5. *Parallel dazu soll die Grundsatzdebatte eröffnet werden, um die Weiterentwicklung der Langen Straße zu diskutieren. Dabei geht es um Shared Space, Umbaumaßnahmen, Haushaltsmittel etc. Die Behandlung dieses Themas im Umwelt- und Verkehrssenat am 18.09.2018 soll auch den Startschuss bilden, um in diese Grundsatzdebatte einzusteigen.*
6. *Außerdem soll der "Runde Tisch" fortgesetzt werden, nämlich noch Ende 2018 mit Beiträgen zu Weiterentwicklung der Langen Straße.*

Sachstand zu den Punkten 2 bis 4:

Der Aufsichtsrat der Stadtwerke hat dieses Thema am 27.07.2018 behandelt und beschlossen, die neuen Parktarife ab 01.12.2018 bis zunächst 31.12.2019 einzuführen. Die wirtschaftlichen Auswirkungen auf die STVP sind zu evaluieren. Darüber ist in der Sitzung des Aufsichtsrates am 02.10.2019 zu berichten. Wenn die neuen Parktarife zu einem wirtschaftlich schlechten Ergebnis führen, erfolgt automatisch der Rückfall auf die derzeit gültigen Parktarife.

Derzeitiger Tarif		Neuer Tarif	
0-20min	0,50 €		
21-40min	0,50 €	1. Stunde	0,00 €
41-60 min	0,50 €		
2. Stunde	1,50 €	2. Stunde	3,00 €
3. Stunde	1,50 €	3. Stunde	2,00 €
4. Stunde ff.	1,00 €	4. Stunde	2,00 €
		5. Stunde ff.	1,00 €
Tagesgebühr (ab der 9. Stunde)	10,00 €	Tagesgebühr (ab der 9. Stunde)	12,00 €

Sachstand zu Punkt 1:

Weil die neuen Parktarife nun bereits zum 01.12.2018 eingeführt werden, wird das Straßenverkehrsamt auch die Parkierungsneuregelung für den öffentlichen Raum bereits mit Wirkung zum 01.12.2018 verkehrsrechtlich anordnen.

Sachstand zu Punkt 6:

Der nächste Runde Tisch ist inzwischen für den 26.11.2018 terminiert.

Der Runde Tisch zur Langen Straße hat keine Empfehlung zur Wiedererrichtung des Radweges in der Einbahnrichtung ausgesprochen. Auch die Verwaltung kann dies nicht empfehlen, da dies nur wieder zu den altbekannten Konflikten führen würde, wenn der Radweg nicht – wie für einen Neubau erforderlich –

mindestens 1,60 m breit zzgl. 0,50 m Sicherheitstrennstreifen ausgeführt werden würde. Für eine solche Ausführung fehlt zudem der Platz. Weiterhin müsste dann auch der verkehrsberuhigte Geschäftsbereich aufgelöst werden, da in einem solchen keine Radwege zulässig sind.

i. Leuchtturmprojekt

Es zeichnet sich ab, dass die Cityroute 8 stadteinwärts vom Schönleinsplatz über die Friedrichstraße bis zum Wilhelmsplatz als „Leuchtturmprojekt“ geeignet ist. Bereits in der Sitzungsvorlage vom 31.01.2018 wurde aber dargestellt, dass hierfür eine Finanzierung noch nicht absehbar ist. Dessen ungeachtet untersucht die Verwaltung ressortübergreifend weiterhin, inwieweit hier kurzfristig Verbesserungen mit kostengünstigen Lösungen möglich sind.

Für den Abschnitt Wilhelmsplatz bis Schönleinsplatz liegt für die Radverkehrsführung stadteinwärts ein erster Vorentwurf vor, der verwaltungsintern noch nicht abschließend abgestimmt ist.

Der Teil 2 des Antrages der FDP vom 21.04.2017 kann erst dann behandelt werden, wenn diese Überlegungen sitzungsreif sind.

Um dennoch in Sachen „Leuchtturmprojekt“ voranzukommen hat die Verwaltung für den Bereich Kapuzinerstraße/Markusplatz im Mai 2018 einen Antrag auf Förderung im Rahmen des Bundeswettbewerb „Klimaschutz durch Radverkehr 2018“ gestellt. Bis zum Redaktionsschluss für diese Sitzungsvorlage lag noch keine Rückmeldung vor.

II. Beschlussvorschlag:

1. Der Umwelt- und Verkehrssenat nimmt den Bericht des Baureferates zur Kenntnis.
2. Der Umweltsenat billigt die Einführung der Fahrradstraßen im Fahrradquartier Mitte in der im Sitzungsvortrag geschilderten Form.
3. Der Umweltsenat billigt die Einführung der Fahrradstraßen im Bereich Herrenstraße – Schranne – Geyerswörthstraße – Lugbank in der im Sitzungsvortrag geschilderten Form.
4. Der Umweltsenat beauftragt die Verwaltung, zum 01.12.2018 die Lange Straße als Halteverbotszone (mit Möglichkeit zu Ladetätigkeiten, ohne Kurzzeitstellplätze) auszuweisen.
5. Die Anträge von Stadtratsmitglied Pöhner „Bei Einrichtung von Fahrradstraßen den Umweltsenat einbinden“ vom 02.05.2018 und „Radweg in der Langen Straße herstellen“ vom 17.06.2018 sind hiermit geschäftsordnungsgemäß behandelt.

III. Finanzielle Auswirkungen:

Der unter II. empfohlene Beschlussantrag verursacht

X	1.	keine Kosten
	2.	Kosten in Höhe von für die Deckung im laufenden Haushaltsjahr bzw. im geltenden Finanzplan gegeben ist
	3.	Kosten in Höhe von für die keine Deckung im Haushalt gegeben ist. Im Rahmen der vom Antrag stellenden Amt/Referat zu bewirtschaftenden Mittel wird folgender Deckungsvorschlag gemacht:
	4.	Kosten in künftigen Haushaltsjahren: Personalkosten: Sachkosten:

Falls Alternative 3. und/oder 4. vorliegt:

In das **Finanzreferat** zur Stellungnahme.

Stellungnahme des **Finanzreferates:**

Anlage/n:

- Anlage 1: GAL-Antrag Zwischenstand Fortschreibung Fahrrad-Parkkonzept
- Anlage 2: GAL-Antrag Park & Bike - Angebotserweiterung bei den Park & Ride-Plätzen
- Anlage 3: Antrag Pöhner Ausweisen von Fahrradstraßen
- Anlage 4: GAL-Antrag Information über die AGFK-Vorbereitung
- Anlage 5: Schreiben AGFK vom 30.08.2018
- Anlage 6: GAL-Antrag Förderung von Lastenfahrrädern
- Anlage 7: Lageplan Lange Straße
- Anlage 8: FDP-Antrag Lange Straße - weiteres Vorgehen
- Anlage 9: FDP-Antrag Radweg in der Langen Straße herstellen

Verteiler:

Wirtschaftsförderung
STVP
EBB
Umweltamt
Straßenverkehrsamt

GAL-Fraktionsbüro Grüner Markt 7 96047 Bamberg

Herrn Oberbürgermeister
Andreas Starke
Rathaus Maxplatz

Eingang Stadt Bamberg
Sekretariat OR
26. April 2018

96047 Bamberg

Bamberg, 23. April 2018

Antrag: Zwischenstand Fortschreibung Fahrradpark-Konzept

Sehr geehrter Herr Oberbürgermeister,

2015 veranstaltete die GAL eine Mitmach-Kampagne „1000 neue Fahrradabstellplätze für Bamberg“, bei der wir Bürgerinnen und Bürger dazu aufriefen, Standortvorschläge für neue Fahrradbügel einzureichen. Insgesamt kam eine Liste mit 942 Stellplätzen zusammen, die im Umweltsenat im September 2016 vorgestellt und behandelt wurde.

Die Abarbeitung der Liste (Prüfung und ggf. Umsetzung) war von 2016 bis 2019 angelegt, mit Verteilung von Prioritäten auf die einzelnen Standortvorschläge, was auch die Zustimmung des Senats fand.

Nun, ca. nach der Hälfte der Zeit, möchte ich einen Zwischenstand abfragen und **beantrage** namens meiner Fraktion einen Bericht im Umweltsenat:

Welche der mit Priorität 1 (also Bearbeitung 2016/2017) versehenen 260 Standorte wurden inzwischen mit Fahrradbügeln ausgestattet, bzw. welche Standorte wurden nicht ausgestattet und aus welchen Gründen?

Ich beantrage ausdrücklich eine **Behandlung im Umweltsenat**, um Nachfragen und Diskussion zu ermöglichen.

Vielen Dank für Ihre Bemühungen.
Mit freundlichen Grüßen



Petra Friedrich

203.111

STADTPLANUNGSAMT			
Eing. 23. März 2018			
<input type="checkbox"/> Rücksprache			
FNP	BPlan	Stadt	Verk.

GAL-Fraktionsbüro Grüner Markt 7 96047 Bamberg

Herrn Oberbürgermeister
Andreas Starke
Rathaus Maxplatz
96047 Bamberg

Volz. Controlling
Eingang Stadt Bamberg
Sekretariat OR
21. März 2018

ALB	Stadt Bamberg	bR
WLB	Baureferat	StN
JFS1	22. März 2018	zdA
JF62		Antw schr
WV	04 BR 6	Cont

Bamberg, 19. März 2018

Antrag

Park & Bike – Angebotserweiterung bei den Park&Ride-Plätzen

Sehr geehrter Herr Oberbürgermeister,

im Sommer 2018 läuft meiner Kenntnis nach die öffentliche Förderung für den P&R-Platz am Heinrichsdamm aus, so dass einer Erweiterung des dortigen Angebots nichts im Wege steht. Der Platz eignet sich hervorragend auch für Park & Bike, also für das Fahren mit dem Auto an den Stadtrand-Parkplatz Heinrichsdamm, von dem aus dann bequem mit dem Fahrrad in die Innenstadt weiter gefahren werden kann.

Auch die anderen P&R-Plätze der Stadt kommen für Park & Bike in Frage.

Diese Angebotserweiterung braucht selbstverständlich eine Infrastruktur in Form von beispielsweise sicheren und überdachten Fahrradabstellplätzen, abschließbaren Fahrradboxen und Leihrädern (letztere kämen etwa auch den Abstellplätzen für Wohnmobile beim P&R-Platz Heinrichsdamm zugute).

Ich **beantrage** deshalb namens meiner Fraktion:

Die Stadtverwaltung möge dem Stadtrat konkrete Vorschläge für eine Angebotserweiterung zu einem Park&Bike-Angebot an den einzelnen P&R-Plätzen erarbeiten und hierfür eine Kostenschätzung abgeben.

Vielen Dank für Ihre Bemühungen.
Mit freundlichen Grüßen

Christiane Laaser

TOP 6 (Sachstandsbericht Fahrradstadt Bamberg)

Einfügung einer neuen Ziffer 2 im
Beschlussvorschlag:

2. Ob eine Straße in eine Fahrradstraße
umgewandelt wird, ist dem Umweltsenat
zur Entscheidung vorzulegen.

Martin Polner
FDP-Stadtrat

→ Bei Nichtzulassung bitte als
normalen Antrag behandeln
und diesen als eingebracht
betrachten!
Danke!

Eingang Stadt Bamberg
Sekretariat OR
02. Mai 2018

STADTPLANUNGSAMT			
Eing. 08. Mai 2018			
<input type="checkbox"/> Rücksprache <i>Polner</i>			
FNP	BPlan	Stadt	Verk.

ALB	Stadt Bamberg		bR
WLB	Baureferat		StN
JF61	04. Mai 2018		zdA
JF62			Antw schr
WV	Gr	EBB GR	Gr

02.05.18

Für 5/31? Zuvor aber Akten mit!

α.08.08.

GAL

Stadtratsfraktion

GAL-Fraktionsbüro Grüner Markt 7 96047 Bamberg

**Herrn Oberbürgermeister
Andreas Starke
Rathaus Maxplatz**

96047 Bamberg

Eingang Stadt Bamberg
Sekretariat OB
01. Aug. 2018

ALB	Stadt Bamberg	bR
WLB	Baureferat	StN
JF61	01. Aug. 2018	zdA
JF62		Antw schr
WV	GR 61	<input checked="" type="checkbox"/>

*Bitte in Uhr den Spot mit
enthalten*

Bamberg, 30. Juli 2018

Antrag:

Information über die AGFK-Vorbereitung

STADTPLANUNGSAMT					
Eing. 02. Aug. 2018					
<input type="checkbox"/> Rücksprache					
AL	FNP	BPlan	Stadt	Verk.	VerwFi

Sehr geehrter Herr Oberbürgermeister,

im Juli fand die Vorbereitung von Vertreter*innen der Arbeitsgemeinschaft Fahrradfreundlicher Kommunen in Bamberg statt, welche Bestandteil des Bewerbungsverfahrens zu Aufnahme einer Kommune in die AGFK ist.

Dazu gehören eine Bestandsaufnahme bzw. -analyse zu den besichtigten Standorten mit Maßnahme-Empfehlungen sowie ein Protokoll über den Vor-Ort-Termin.

Wir stellen deshalb folgenden Antrag:

- 1. Den Fraktionen wird je ein Exemplar des Protokolls der AGFK-Vorbereitung zur Verfügung gestellt.**
- 2. Die Verwaltung berichtet dem Umweltsenat, welche Maßnahme-Empfehlungen der AGFK bis zu welchem Zeitpunkt umgesetzt werden sollen bzw. welche Maßnahme-Empfehlungen die Stadtverwaltung nicht umzusetzen plant.**

Vielen Dank für Ihre Bemühungen.

Mit freundlichen Grüßen

Gertrud Leumer
Gertrud Leumer

Petra Friedrich
Petra Friedrich



AGFK

Arbeitsgemeinschaft
fahrradfreundliche Kommunen
in Bayern e.V.

www.agfk-bayern.de

AGFK Bayern e.V. c/o Landratsamt Fürth
Postfach 1407 90507 Zirndorf

Stadt Bamberg
Herrn Oberbürgermeister
Andreas Starke
Maximiliansplatz 3
96047 Bamberg

Eingang Stadt Bamberg
Sekretariat OR
03. Sep. 2018

AGFK Bayern e.V.
Matthias Dießl
Vorsitzender

c/o Landratsamt Fürth
Im Pinderpark 2, 90513 Zirndorf

Tel +49 (0) 911 9773 - 1000
Fax +49 (0) 911 9773 - 1013
mail matthias.diessl@agfk-bayern.de

30. August 2018

Mitgliedschaft der Stadt Bamberg in der Arbeitsgemeinschaft Fahrradfreundliche Kommunen in Bayern e.V.

Sehr geehrter Herr Oberbürgermeister Starke,

wie Ihnen bekannt ist, fand am 09.07.2018 die Vorbereitung der Stadt Bamberg im Rahmen des Aufnahmeverfahrens der AGFK Bayern e.V. statt.

Dabei konnte durch die Bewertungskommission festgestellt werden, dass Bamberg den Erfordernissen einer Aufnahme in den Verein entspricht. Der Vorstand der AGFK Bayern e.V. hat der Aufnahme der Stadt Bamberg nach § 5 Abs. 2 der Satzung der Arbeitsgemeinschaft fahrradfreundliche Kommunen in Bayern e.V. (AGFK Bayern) mit dem Stand vom 23.05.2014 zugestimmt.

Ich freue mich deshalb, Ihnen mitteilen zu können, dass die Stadt Bamberg

zum 1. September 2018

als Mitglied in die AGFK Bayern e.V. aufgenommen wird.

Der endgültige Nachweis zur Erfüllung der Aufnahmekriterien muss innerhalb von vier Jahren nach Aufnahme in den Verein erfolgen, denn es können nur diejenigen kommunalen Gebietskörperschaften dauerhaft Mitglieder des Vereins sein, denen auf Vorschlag des Vorstands durch das Bayerische Staatsministerium des Innern die Auszeichnung „Fahrradfreundliche Kommune in Bayern“ verliehen wurde (§ 5 Abs. 1 i.V.m. § 5 Abs. 3 Satz 2 der Satzung der Arbeitsgemeinschaft fahrradfreundliche Kommunen in Bayern e.V. (AGFK Bayern)).



AGFK

Arbeitsgemeinschaft
fahrradfreundliche Kommunen
in Bayern e.V.

www.agfk-bayern.de

Der Vorschlag wird dann ergehen, wenn die Kommune im Rahmen einer sogenannten Hauptbereisung nachweist, dass sie den Aufnahmekriterien gerecht wird.

Die Aufnahmeurkunde in den Verein wird am **24. Oktober** im Rahmen einer feierlichen Veranstaltung übergeben. Es ergeht noch eine gesonderte Einladung.

Mit freundlichen Grüßen

Matthias Dießl

Landrat

Vorsitzender AGFK Bayern

GAL-Fraktionsbüro Grüner Markt 7 96047 Bamberg

Herrn Oberbürgermeister
Andreas Starke
Rathaus Maxplatz
96047 Bamberg

Eingang Stadt Bamberg
Sekretariat OB
18. April 2018

Bamberg, 16. April 2018

Antrag
Förderung von Lastenfahrrädern

Sehr geehrter Herr Oberbürgermeister,

in eher kleinem Umfang wurde die Förderung von Lasten-E-Bikes bereits angegangen, durch einen im Februar beschlossenen Fördertopf. Um eine Nachfrage für Lastenfahrräder (mit oder ohne Elektro-Antrieb) zu schaffen, braucht es aber auch Maßnahmen zur Infrastruktur. Dabei ist zu beachten, dass etwa Stellplätze für Lastenfahrräder auch Fahrradanhängern zugute kommen.

Wir **beantragen** deshalb namens unserer Fraktion:

1. Beim Fahrrad-Parkkonzept der Stadt Bamberg zur Schaffung neuer Fahrradstellplätze (beschlossen im September 2016) werden Stellplätze für Lastenfahrräder in die Konzeption mit aufgenommen.
2. Bei den Richtlinien zur Stellplatzsatzung der Stadt Bamberg werden Stellplätze für Lastenfahrräder als pflichtgemäß bereitzustellen in geeignetem Umfang aufgenommen.
3. Für 2019 wird der eingangs erwähnte Fördertopf für Lasten-E-Bikes (Beschluss Umweltsenat, Februar 2018) weitergeführt und auf Familien als Antragsberechtigte erweitert. Um über den Umfang der Förderung zu beschließen legt die Stadtverwaltung eine Aufstellung der bislang eingegangenen bzw. bewilligten Anträge und Nachfragen vor.

Vielen Dank für Ihre Bemühungen.
Mit freundlichen Grüßen



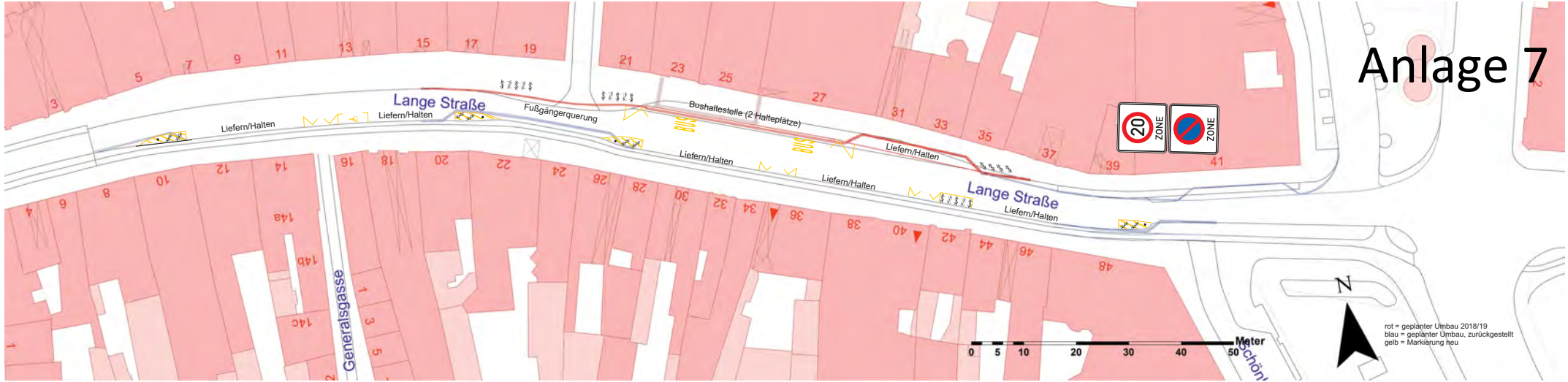
Petra Friedrich

GAL-Fraktionsbüro
Grüner Markt 7 – 96047 Bamberg
Telefon und Fax 0951/23 777
post@gal.bamberg.de



GAL-Fraktion Kto.Nr. 578 205 486
B90/GRÜNE Kto.Nr. 578 012 304
Sparkasse Bamberg BLZ 770 500 00
www.gal.bamberg.de

Anlage 7



FDP-Ortsverband Bamberg-Stadt
Stadtrat Martin Pöhner
Katharinenstraße 1,
96052 Bamberg
Tel. 0170-3225084
Mail: Martin.Poehner@t-online.de



Herrn
Oberbürgermeister Andreas Starke
Stadt Bamberg
Maximiliansplatz 3
96047 Bamberg

Antrag der FDP

Lange Straße – weiteres Vorgehen

Ergänzung zu Antrag Nummer 2017-39 vom 6.3.2017

21.04.2017

Sehr geehrter Herr Oberbürgermeister,

mit Datum vom 7.3.2016 habe ich zwei Änderungsanträge zu TOP 6 der Sitzung des Umweltsenates vom 7.3. gestellt, die aus Geschäftsordnungsgründen als eigenständiger Antrag in den Geschäftsgang der Verwaltung übernommen wurden. Nach Rücksprache mit dem Baureferat möchte ich Ihnen hierzu mitteilen:

Teil 1 meines Antrages, der die Nichtauflösung des Radweges am Obstmarkt zum Ziel hatte, betrachte ich mit der seinerzeit im Senat geführten Diskussion als erledigt, weil sich abgezeichnet hat, dass es dafür zu meinem Bedauern leider keine Mehrheit im Verkehrssenat gibt. Eine erneute Behandlung und Abstimmung aus formalen Gründen in der nächsten Sitzung des Verkehrssenates halte ich daher nicht für notwendig, zumal die laufenden Bauarbeiten in der Langen Straße bereits Tatsachen geschaffen haben.

Teil 2 meines Antrages, der eine erneute Behandlung und Diskussion der bereits beschlossenen Zusammenlegung von Linksabbiegerspur und Geradeausspur der Friedrichstraße zu einer Kombispur an der Kreuzung Schönleinsplatz zum Ziel hatte, halte ich aufrecht und bitte um Behandlung der Thematik in einer der nächsten Umweltsenatssitzungen. Zur Vollständigkeit zitiere ich den diesbezüglichen Teil meines Antrags vom 6.3.2017 hier nochmal kurz wörtlich:

Im Grundsatzbeschluss des Umweltsenates vom 11.5.2016 wurde beschlossen, an der Kreuzung Schönleinsplatz in der Friedrichstraße die Geradeausspur Richtung Lange Straße und die Linksabbiegerspur Richtung Hainstraße zu einer Spur zusammenzulegen (Kombispur, vgl. S.17 im damaligen Sitzungsvortrag). Die Erfahrung an der Kreuzung Luitpoldstraße / Obere Königstraße hat gezeigt, dass das nicht unproblematisch ist. Deshalb beantrage ich folgende Ziffer 3 in den Beschlussantrag zu TOP 6 einzufügen:

3. Die Frage der Zusammenlegung von Geradeauspur und Linksabbiegerspur in der Friedrichstraße zu einer Kombispur wird dem Umweltsenat erneut zur Diskussion und Beschlussfassung vorgelegt. Dabei wird die Stadtverwaltung insbesondere beauftragt, alternativ zum bisher beschlossenen Konzept auch einen alternativen Vorschlag für die Führung des Radverkehrs zur Auswahl vorzulegen, der weiterhin getrennte Spuren für Geradeaus-Fahrer und Linksabbieger in der Friedrichstraße in Richtung Schönleinsplatz ermöglicht.

Mit freundlichen Grüßen

Martin Pöhner

Martin Pöhner
Stadtrat der FDP

FDP-Ortsverband Bamberg-Stadt
Stadtrat Martin Pöhner
Katharinenstraße 1,
96052 Bamberg
Tel. 0170-3225084
Mail: Martin.Poehner@t-online.de



Herrn
Oberbürgermeister Andreas Starke
Stadt Bamberg
Maximiliansplatz 3
96047 Bamberg

Antrag der FDP

Wieder Radweg in der Langen Straße herstellen

17.06.2018

Sehr geehrter Herr Oberbürgermeister,

der Stadtrat hat in der Vergangenheit mehrheitlich entgegen der Position der FDP beschlossen, den Radweg in der Langen Straße in Fahrtrichtung komplett abzuschaffen. Die Erfahrungen bei der praktischen Umsetzung zeigen nun, dass dies ein Schildbürgerstreich war. Immer wieder sind sehr gefährliche Situationen zu beobachten zwischen Fahrradfahrern und Autos. Kinder kann man praktisch kaum noch mit dem Fahrrad die Lange Straße entlang fahren lassen.

Auch vor dem Hintergrund von Überlegungen, in der Friedrichsstraße in Zukunft einen durchgehenden Radweg zu schaffen in Richtung Innenstadt, war die Abschaffung des anschließenden, bestehenden Radwegs in der Langen Straße unsinnig.

Deshalb stelle ich als Stadtrat der FDP folgenden Antrag:

Die Stadtverwaltung soll ein Konzept erarbeiten, bei dem in der Langen Straße auf der bestehenden Auto-Fahrbahn wieder ein durchgehender Radweg in Fahrtrichtung eingezeichnet wird. Im Bereich Obstmarkt ist der Radweg wieder an der bisherigen Stelle herzustellen. Dadurch kann die Sicherheit aller Verkehrsteilnehmer in der Langen Straße massiv erhöht werden.

Die inzwischen erfolgte Ausweitung der Außenbereiche vor den Cafés Graupner und Beckstein soll dabei erhalten bleiben, weil sie sich als sehr positiv erwiesen hat und die Aufenthaltsqualität in der Langen Straße erhöht hat.

Für die zur Einzeichnung eines separaten Radwegs ggf. notwendige Vergrößerung der bestehenden Fahrbahn durch Auflassung einzelner Kurzzeitparkplätze beantrage ich, dass die Verwaltung Vorschläge erarbeitet, wie diese Kurzzeitparkplätze durch Verlegung innerhalb der Innenstadt erhalten bleiben können.

Bereits im Voraus vielen herzlichen Dank für Ihre Bemühungen und die Bemühungen der Stadtverwaltung!

Mit freundlichen Grüßen

Martin Pöhner

Martin Pöhner
Stadtrat der FDP
FDP-Ortsvorsitzender