



Sitzungsvorlage	Vorlage- Nr: VO/2021/4638-68	
Federführend: 68 Amt für Verkehrsplanung	Status: öffentlich	
Beteiligt: 31 Straßenverkehrsamt Bamberger Service Betriebe	Aktenzeichen: Datum: 27.08.2021 Referent: Zweiter Bürgermeister Jonas Glüsenkamp	
Verkehrssituation Gärtner Viertel		
Beratungsfolge:		
Datum	Gremium	Zuständigkeit
14.09.2021	Mobilitätssenat	Entscheidung

I. Sitzungsvortrag:

Die vorliegenden Anträge der CSU-BA-Stadtratsfraktion und Stadtratsfraktion Grünes Bamberg haben das Ziel, die Verkehrssituation im Gärtner Viertel zu verbessern.

Am 30.11.1989 wurde vom Umwelt- und Verkehrssenat beschlossen, dass ein Durchfahrtsverbot der Heiliggrabstraße in Richtung Memmelsdorfer Straße hinter der Einmündung Spiegelgraben und in der Spitalstraße in Richtung Mittelstraße für den Kraftfahrzeugverkehr (probeweise) eingeführt wird. Der Hintergrund war das hohe Verkehrsaufkommen. In der Heiliggrabstraße staute sich 1988 der Verkehr von der Memmelsdorfer Straße in Richtung Luitpoldstraße teils bis zur Spitalstraße zurück.

Die Heiliggrabstraße hatte im Jahr 1989 eine Verkehrsbelastung von 4.400 Kfz/Tag. Nach Einführung der oben genannten Maßnahme wurde im Jahr 1998 erneut die Verkehrsbelastung geprüft. Bei der Kontrollzählung wurden ca. 1450 Kfz/Tag gezählt. Anhand dieser Zahlen konnte festgestellt werden, dass die Maßnahme die gewünschte Wirkung erzielt hat.

Als Auslöser der Stadtratsanträge liegen Rückmeldungen von Bürgerinnen und Bürgern zu Grunde, die sich über Regelübertretungen in der Durchfahrt und Belastungen durch den KFZ-Verkehr belastet sehen. Grundsätzlich ist festzustellen, dass es im Gärtner Viertel, wie in vielen Mischvierteln von Wohnen und Gewerbe verschiedene Interessenslagen gibt. Während Anwohnerinnen und Anwohner oft weniger Verkehr und Parkmöglichkeiten für Anwohnende wünschen, haben Gewerbetreibende das Ansinnen Erreichbarkeit zu ermöglichen und (Kurzzeit-)Parkmöglichkeiten für Kunden herzustellen. Im Gärtner Viertel gilt es neben den Bedarfen von Bewohnerinnen und Bewohnern auch die Bedürfnisse der Gärtnerinnen und Gärtner mit ihren Betrieben als Teil des Weltkulturerbes besonders in den Blick zu nehmen.

Die Anträge stellen folgende Ideen in den Raum:

Im Antrag der CSU-BA-Stadtratsfraktion soll die Verwaltung in Zusammenarbeit mit der Polizei prüfen, ob die Beschilderung im Gärtnerviertel zugunsten der Verkehrssicherheit verbessert und übersichtlicher gestaltet werden kann. Hierauf wird im Folgenden noch eingegangen.

Ein weiterer beantragter Aspekt ist, dass ein Konzept einer zentralen Quartiersgarage im Gärtnerviertel umgesetzt und ein geeigneter Standort vorgeschlagen werden soll. Hierzu ist festzustellen, dass es mit der TG Mitte/Königsstraße bereits eine Quartiersgarage gibt. In dieser stehen 223 Dauerstellplätze zur Verfügung, die von Bewohnerinnen und Bewohnern des Gärtnerviertels und des Umfelds angemietet werden können. Die Stadtbau aktualisiert derzeit das Zugangssystem zum Parkhaus um weitere Parkplätze anbieten zu können.

Die Fraktion Grünes Bamberg erfragt die Ergebnisse durchgeführter polizeilicher Kontrollen zu den Durchfahrtsverboten.

Nach Angabe der Polizeiinspektion Bamberg-Stadt wurden im Zeitraum 01.01.2021 bis 01.09.2021 folgende Kontrollen durchgeführt (Dauer der Kontrollen ca. 30-70 Min.):

Kontrollen Heiliggrabstraße	Kontrollen Mittelstraße
12.01.2021 – 3 Beanstandungen	15.04.2021 – 8 Beanstandungen
19.01.2021 – 6 Beanstandungen	17.06.2021 – 8 Beanstandungen
26.01.2021 – 18 Beanstandungen	07.07.2021 – 6 Beanstandungen
25.03.2021 – 5 Beanstandungen	26.08.2021 – 11 Beanstandungen
21.06.2021 – 19 Beanstandungen	01.09.2021 – 1 Beanstandung im Rahmen der Fahrradstreife
14.07.2021 – 9 Beanstandungen	
31.08.2021 – 11 Beanstandungen	

Im Rahmen der Kontrollen stellt die Polizeiinspektion Bamberg-Stadt immer wieder fest, dass den Verkehrsteilnehmern der Regelungsinhalt des VZ 244 (Fahrradstraße) nicht geläufig ist.

Auffällig in der Heiliggrabstraße ist, dass vor allem auswärtige Kfz anführen, dass sie durch ihr Navigationsgerät durch die Heiliggrabstraße geleitet werden.

Seitens der PI Bamberg-Stadt werden auch weiterhin im Rahmen der personellen und einsatzbedingten Möglichkeiten stichpunktartig Kontrollen in der Heiliggrabstraße und Mittelstraße durchgeführt. Eine dauerhafte Überwachung durch die Polizei dieser beiden Bereiche ist jedoch, aufgrund der hohen Einsatzbelastung, nicht möglich.

Die Fraktion Grünes Bamberg beantragt weiterhin die Prüfung, „inwiefern die aktuelle Einbahnstraßenregelung in der Mittelstraße durch einen versenkbaren Poller physisch umgesetzt werden kann...“ Zu diesem Punkt ist anzumerken, dass es sich hierbei um eine sogenannte unechte Einbahnstraße handelt. Da die Durchgangssperre nur in eine Richtung geht, ist eine technische Möglichkeit als Unterstützung der Sperre nicht möglich, da es keine Grundlage zur Behinderung des Verkehrs in Gegenrichtung gibt.

Um der Situation im Gärtner Viertel zu begegnen, schlägt die Verwaltung folgendes Vorgehen als Stufenplan vor, in dem zunächst Stufe 1 umgesetzt wird und sukzessive die Ergebnisse weiter beobachtet werden um gegebenenfalls weitere Maßnahmen umzusetzen:

1. Änderung der Beschilderung im Bestand und aktuelle Verkehrszählung

Als erstes scheint es notwendig, eine aktuelle Verkehrszählung zu veranlassen. Diese Zählung wird mittels der Zählgeräte der Verwaltung und unter den aktuellen Bedingungen durchgeführt. Dazu muss berücksichtigt werden, dass sich der Verkehr aufgrund der Corona-Bedingungen noch immer unter dem Niveau der letzten Jahre befindet. Dies sollte aber einen ersten Anhaltspunkt über die aktuelle Verkehrssituation vor Ort widerspiegeln können. Wie aus den Zahlen von 1998 ersichtlich ist, ist die Verkehrsbelastung mit ca. 1450 Kfz/Tag nicht besonders hoch. Dabei muss berücksichtigen, dass es sich um „Bamberg-Mitte“ handelt und auch Kundenverkehr erwünscht ist. Um aktuelle Daten als Diskussionsgrundlage zu erhalten, wird in diesem Jahr eine Verkehrszählung durchgeführt werden. Darüberhinaus soll es zu einer Änderung der Beschilderung im Bestand kommen. Das bedeutet konkret, dass das Einfahrtsverbot nochmals verdeutlicht wird. Auf Höhe des Spiegelgrabens wird ein Rechtsabbiegegebot (Z209) von der Heiliggrabstraße in den Spiegelgraben angeordnet werden (mit Ausnahme Radverkehr und „Parkplatz Böhmer“), sowie einen Wegfall der Beschilderung „Taxi frei“ in die Heiliggrabstraße. Dabei wird von Seiten der Verwaltung die Einspeisung der Anordnung in die Navigationssysteme beobachtet. Nach einer angemessenen Zeit (ca. 6 Monate) wird die Situation durch die genannte Verkehrszählung evaluiert. Sofern keine nachhaltigen Verbesserungen eingetreten sind und die Ergebnisse der Verkehrszählung vorliegen, werden Maßnahme 2 und 3 im Dialog mit den Anwohnern und Gewerbetreibenden geprüft.

2. Verlagerung des Gehwegparkens in der Heiliggrabstraße auf die Fahrbahn

Sofern die oben genannten Änderungen keine Verbesserungen mit sich bringen, besteht die Möglichkeit das Gehwegparken (in erster Linie im betroffenen Abschnitt der Heiliggrabstraße) auf die Straße zu verlagern. Durch das Verengen der Fahrbahn wird das Fahren in die verbotene Richtung unattraktiver. In einem ersten Schritt (unter Beachtung von Schleppkurven eines Bemesungsfahrzeugs bis 7,5 to) wäre unter Wegfall von ca. 5 Stellplätzen im Abschnitt zwischen Spital- bis zur Memmelsdorfer Straße das Verlegen der Parkplätze auf die Fahrbahn möglich (Siehe Anlage_1 und Anlage_2). Hierzu ist zunächst eine umfassende Beteiligung vor Ort und die Eruiierung der Ergebnisse der Verkehrszählung notwendig.

3. Umbeschilderung zur Fahrradzone

In einem nächsten Schritt wird die Umbeschilderung zur Fahrradzone geprüft werden. Vorteil einer Fahrradzone wäre, dass innerhalb der Zone Einfahrverbote wie früher gesondert mit „Verbot der Einfahrt Z267“ beschildert werden können. Im Hinblick auf den (derzeit noch nicht in Kraft getretenen) neuen Bußgeldkatalog hat dies die Konsequenz, dass das verbotswidrige Einfahren höher sanktioniert werden könnte.

Die Kontrollen des fließenden Verkehrs werden von der Polizei weiter laufend stichprobenartig durchgeführt.

II. Beschlussvorschlag:

1. Vom Bericht wird Kenntnis genommen.

2. Der Mobilitätssenat stimmt der Verwaltung vorgeschlagenen Vorgehensweise zur Verbesserung der Verkehrssituation im Gärtnerviertel zu.

III. Finanzielle Auswirkungen:

Der unter II. empfohlene Beschlussantrag verursacht

x	1.	keine Kosten
	2.	Kosten in Höhe von für die Deckung im laufenden Haushaltsjahr bzw. im geltenden Finanzplan gegeben ist
	3.	Kosten in Höhe von für die keine Deckung im Haushalt gegeben ist. Im Rahmen der vom Antrag stellenden Amt/Referat zu bewirtschaftenden Mittel wird folgender Deckungsvorschlag gemacht:
	4.	Kosten in künftigen Haushaltsjahren: Personalkosten: Sachkosten:

Falls Alternative 3. und/oder 4. vorliegt:

In das **Finanzreferat** zur Stellungnahme.

Stellungnahme des **Finanzreferates**:

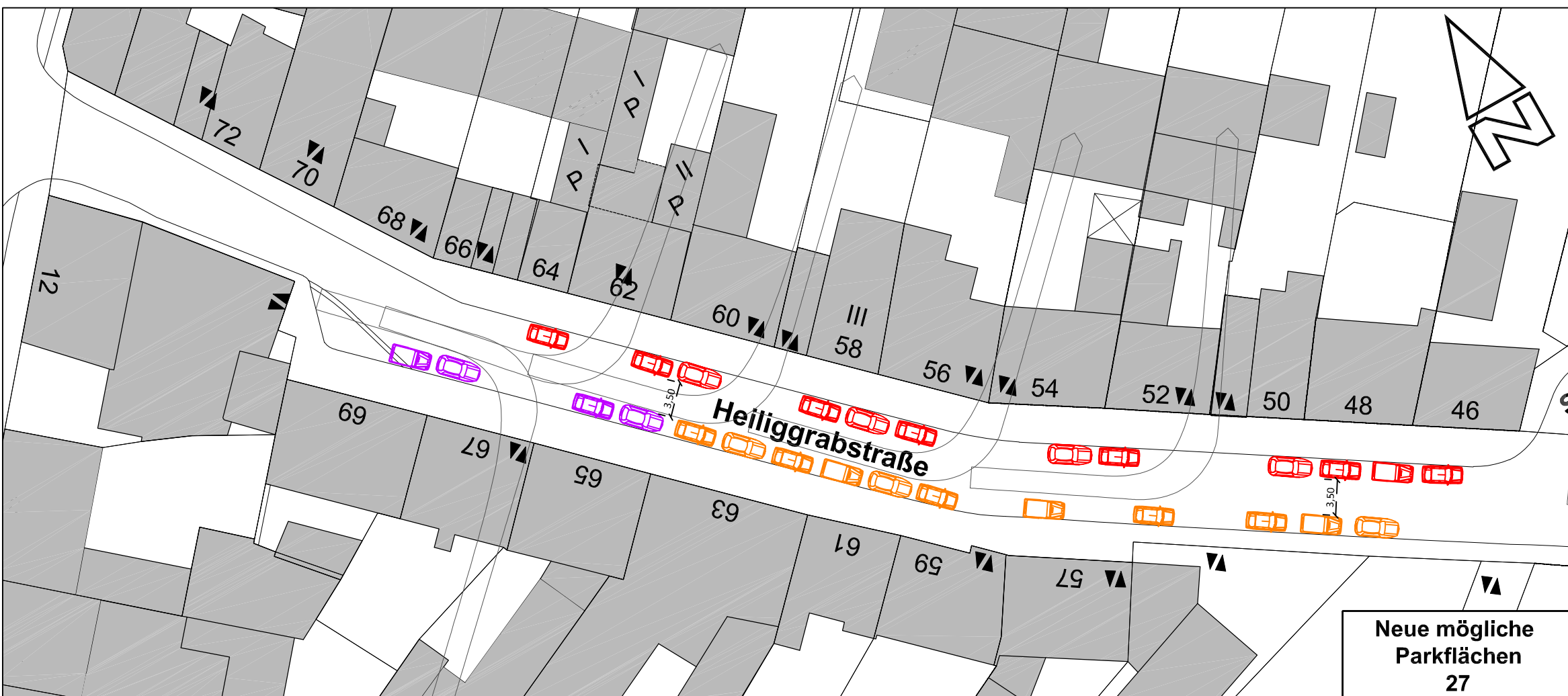
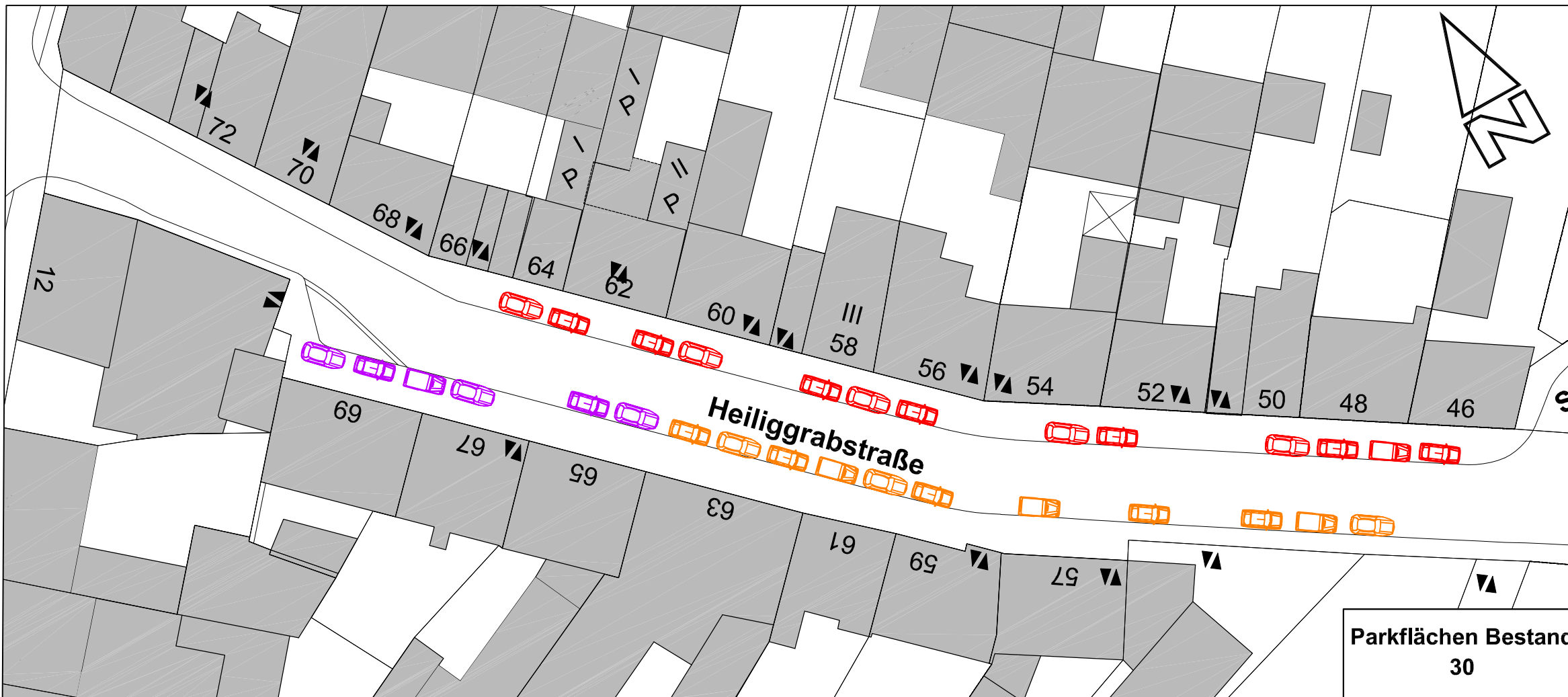
Anlage/n:

Anlage_1_ParkenHeiliggrab_Abschnitt1
Anlage_2_ParkenHeiliggrab_Abschnitt2
CSU-BA-Antrag vom 22.06.2021
Grünes Bamberg-Antrag vom 25.06.2021

Verteiler:

Referat 5

31 Straßenverkehrsamt
Bamberger Service Betriebe
Polizeiinspektion Bamberg-Stadt



Legende:

-  Stellplatz : Dauer
-  Stellplatz : Lizenz
-  Stellplatz : Mischnutzung
-  Stellplatz : Behinderten



STADT BAMBERG
AMT FÜR VERKEHRSPLANUNG

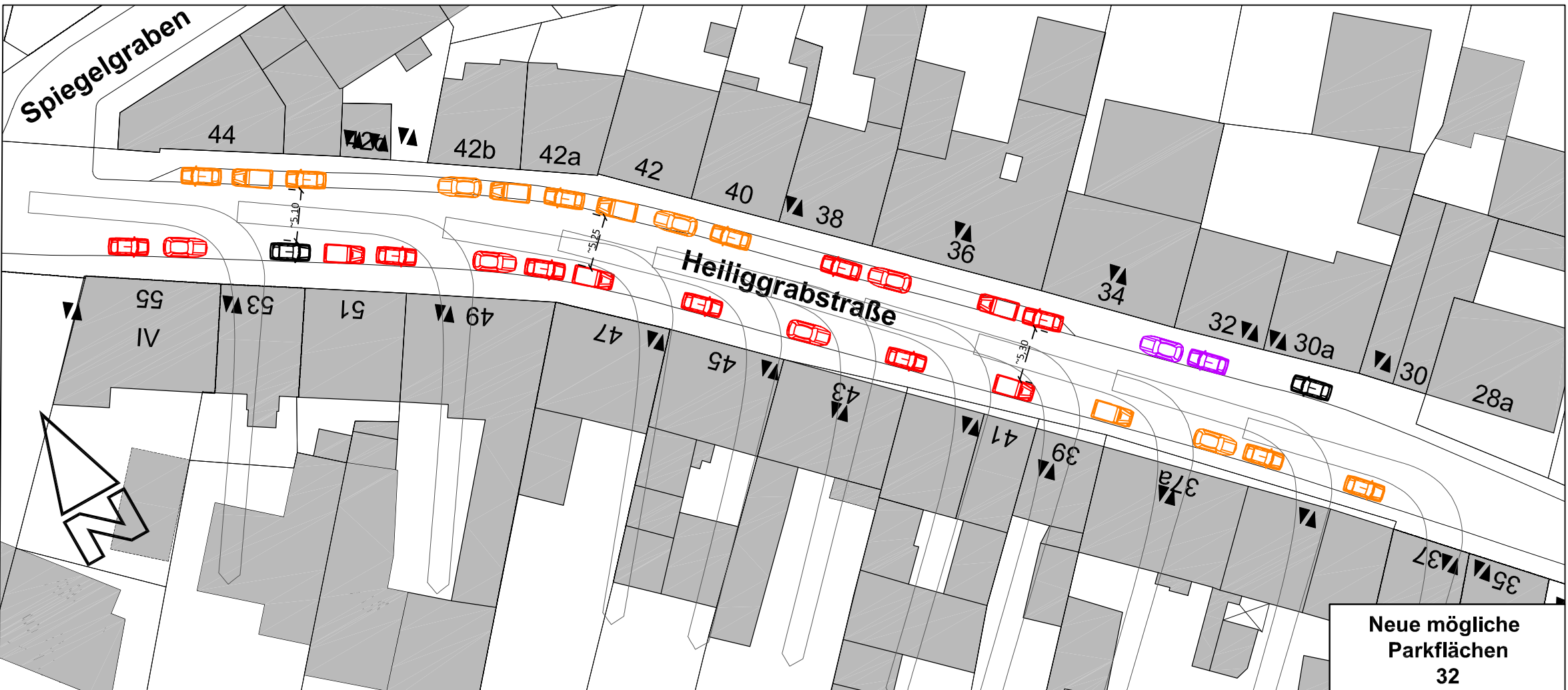
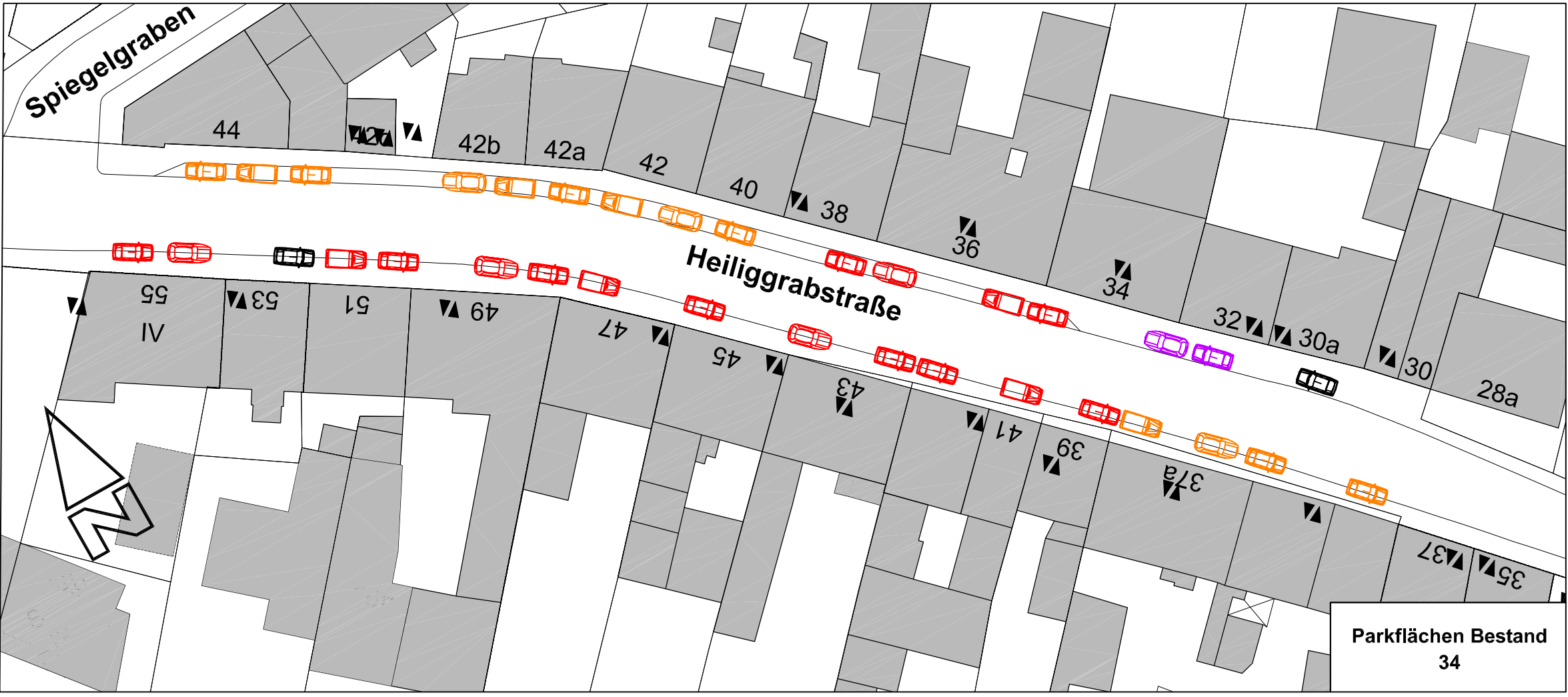
Projekt: **Heiliggrabstraße**
Abschnitt Memmelsdorfer Str. bis Spiegelgraben

Darstellung: **Parkraumgliederung**





Maßstab 1 : 250
Bamberg, den 26.07.2021

Belle
Bearbeiter

Erlacher
Layout



Legende:

-  Stellplatz : Dauer
-  Stellplatz : Lizenz
-  Stellplatz : Mischnutzung
-  Stellplatz : Behinderten

STADT BAMBERG
 AMT FÜR VERKEHRSPLANUNG

Projekt: **Heiliggrabstraße**
 Abschnitt Spiegelgraben bis zur Landesjustizkasse

Darstellung: **Parkraumgliederung**

Maßstab 1 : 250
 Bamberg, den 26.07.2021

Belle
 Bearbeiter

Erlacher
 Layout



An den
Oberbürgermeister der Stadt Bamberg
Herrn Andreas Starke

Rathaus Maximiliansplatz
96047 Bamberg

Antrag Verbesserung der Verkehrssituation im Gärtnerviertel

Sehr geehrter Herr Oberbürgermeister,

Geschäftsstelle
Grüner Markt 7
96047 Bamberg

Telefon
0951 / 203311

Telefax
0951 / 204713

E-Mail
csu@bnv-bamberg.de

Internet
<http://www.csu.bamberg.de>

Vorsitzender
Peter Neller
Greiffenbergstraße 15a
96052 Bamberg

22.06.2021

die CSU-BA-Stadtratsfraktion stellt zu o.g. Thema folgende Anträge:

1. Die Verwaltung prüft in Zusammenarbeit mit der Polizei, ob die Beschilderung insbesondere im Bereich Spiegelgraben, Heiliggrab- und Mittelstraße zugunsten der Verkehrssicherheit verbessert und übersichtlicher gestaltet werden kann.
2. Die Verwaltung prüft, ob das Konzept einer zentralen Quartiersgarage im Gärtnerviertel umgesetzt werden kann und stellt einen geeigneten Standort vor.

Begründung:

Der Bereich des und um das Gärtnerviertel/s als wesentlicher Teil des Weltkulturerbes unserer Stadt ist bereits in weiten Teilen als Fahrradstraße ausgewiesen. Dabei ist allerdings die Beschilderung - auch im Hinblick auf die Einbahnstraßenregelungen - aktuell unseres Erachtens sehr unübersichtlich gestaltet. So sieht man auch immer wieder verkehrsrechtliche Verstöße dagegen. Zudem bitten wir zur Unterstützung des Handwerks und der Gärtner und Händler dort um die Prüfung der Möglichkeit von Sonderdurchfahrtsgenehmigungen o.ä.. Insgesamt bedarf es unseres Erachtens eines Gesamtkonzepts bzgl. des dortigen gesamten Bereichs.

Eine Quartiersgarage könnte zur Verbesserung der dortigen Parkplatzsituation für Anwohner, Gewerbetreibende und Einzelhändler beitragen und als Modellprojekt für zukünftige Quartiersgaragen im gesamten Stadtgebiet dienen. Voraussetzung sollte hier natürlich eine Anwohnerbefragung und spätere Evaluierung sein.

Mit freundlichen Grüßen

gez. Peter Neller gez. Dr. U. Redler gez. Dr. Ch. Lange gez. Prof. Dr. G. Seitz
Fraktionsvorsitzender stv. Fraktionsvorsitzende Stadtrat Stadtrat

gez. Andreas Dechant
Stadtrat



GRÜNES BAMBERG · Grüner Markt 7 · 96047 Bamberg

**Herrn Oberbürgermeister
Andreas Starke
Rathaus Maxplatz**

96047 Bamberg

**Stadtratsfraktion
GRÜNES BAMBERG**

Grüner Markt 7
96047 Bamberg
Tel.: +49 (951) 23 777
fraktion@gruenes-bamberg.de

Bamberg, 24. Juni 2021

Antrag: Bestehende Verkehrsregelungen im Gärtnerviertel durchsetzen

Sehr geehrter Herr Oberbürgermeister,

das Gärtnerviertel ist als Fahrradquartier ein Vorzeigeobjekt städtischer Verkehrsberuhigung – eigentlich. Denn die Verkehrsregeln wie Geschwindigkeitsbeschränkungen, die Rücksichtnahme auf den Radverkehr und insbesondere das Einfahrverbot entgegen Einbahnstraßen werden reihenweise nicht eingehalten. Nach Beobachtungen aus der Anwohnerschaft werden hier täglich hunderte Verstöße begangen, die zur Gefährdung der schwächeren Verkehrsteilnehmenden, insbesondere aber der dort lebenden Menschen führen.

Offensichtlich ist dabei, dass ein Teil dieser Verstöße aus Regelunkenntnis (Schilderwald), ein sehr großer Teil aber wider besseren Wissens und somit vorsätzlich geschieht. Auf diese Weise ist die Wohnqualität durch das unzulässige Verkehrsaufkommen herabgesetzt. Die Anwohnerschaft ist dankbar für die regelmäßigen und ertragreichen Polizeikontrollen, gegenüber jener Anwohnerschaft haben aber auch die Beamtinnen und Beamten städtischen Handlungsbedarf geäußert.

Wir **beantragen** daher die im Folgenden aufgeführten Maßnahmen. Diese führen zu keiner Veränderung der bestehenden Fahrbeziehungen, werden aber zur Folge haben, dass bestehende Regeln besser eingehalten werden.

1. Das gesamte Gärtnerviertel – umgrenzt von Luitpoldstraße, Ludwigstraße, Memmelsdorfer Straße und Siechenstraße/Königstraße – wird als Fahrradzone (KFZ frei) statt wie bisher als einzelne Fahrradstraßen ausgewiesen.
2. Der motorisierte Verkehr (Anwohnende, Anliegende, Kund*innen) ist bis auf die definierten Ausnahmen zugelassen. Die bestehenden Einbahnstraßen sollen isoliert mit VZ 267 beschildert werden.
3. In der Heiliggrabstraße sollen die Parkplätze (in Einbahnrichtung linksseitig) vom Gehweg auf die Straße verlagert werden. Die Breite der Fahrgasse wird dadurch auf ca. 3,50m verringert. Nach der Böhmerwiese werden vor den Fahrbahnparkenden schraffierte Flächen

aufgebracht und darauf beidseits auf Fahrbahnniveau Verkehrsschilder mit Verkehrszeichen 267 (Verbot der Einfahrt) und Zusatzzeichen „Fahrrad frei“ angebracht.

4. Die Verwaltung berichtet dem Stadtrat über die Ergebnisse der durchgeführten polizeilichen Kontrollen in Heiliggrabstraße und Mittelstraße.
5. Deckungsvorschlag: Markierungen und Beschilderungen sollen aus dem laufenden Budget der Bamberger Servicebetriebe abgedeckt werden.
6. Des Weiteren prüft die Verwaltung, ob die aktuelle Einbahnstraßenregelung in der Mittelstraße durch einen versenkbaren Poller physisch umgesetzt werden kann. Die Verwaltung stellt dem Mobilitätssenat mögliche Modelle und die jeweiligen Kosten vor und erarbeitet eine Beschlussvorlage.

Der versenkbare Poller könnte in etwa auf Höhe der Radabstellanlagen gegenüber dem Gärtner-und-Häcker-Museum mittig in die Fahrbahn positioniert werden und sollte sich automatisch absenken, wenn sich ein Fahrzeug von Norden nähert. Ferner wäre dann auch hier, wie in der Heiliggrabstraße, ein Verkehrszeichen 267 mit Hinweis „Fahrrad frei“ anzubringen.

Vielen Dank für Ihre Bemühungen.
Mit freundlichen Grüßen



Christian Hader




Andreas Eichenseher

Anlagen: 3 Grafiken



Fahrradstraße





Aussichtsplattform
Gärtnerstadt

